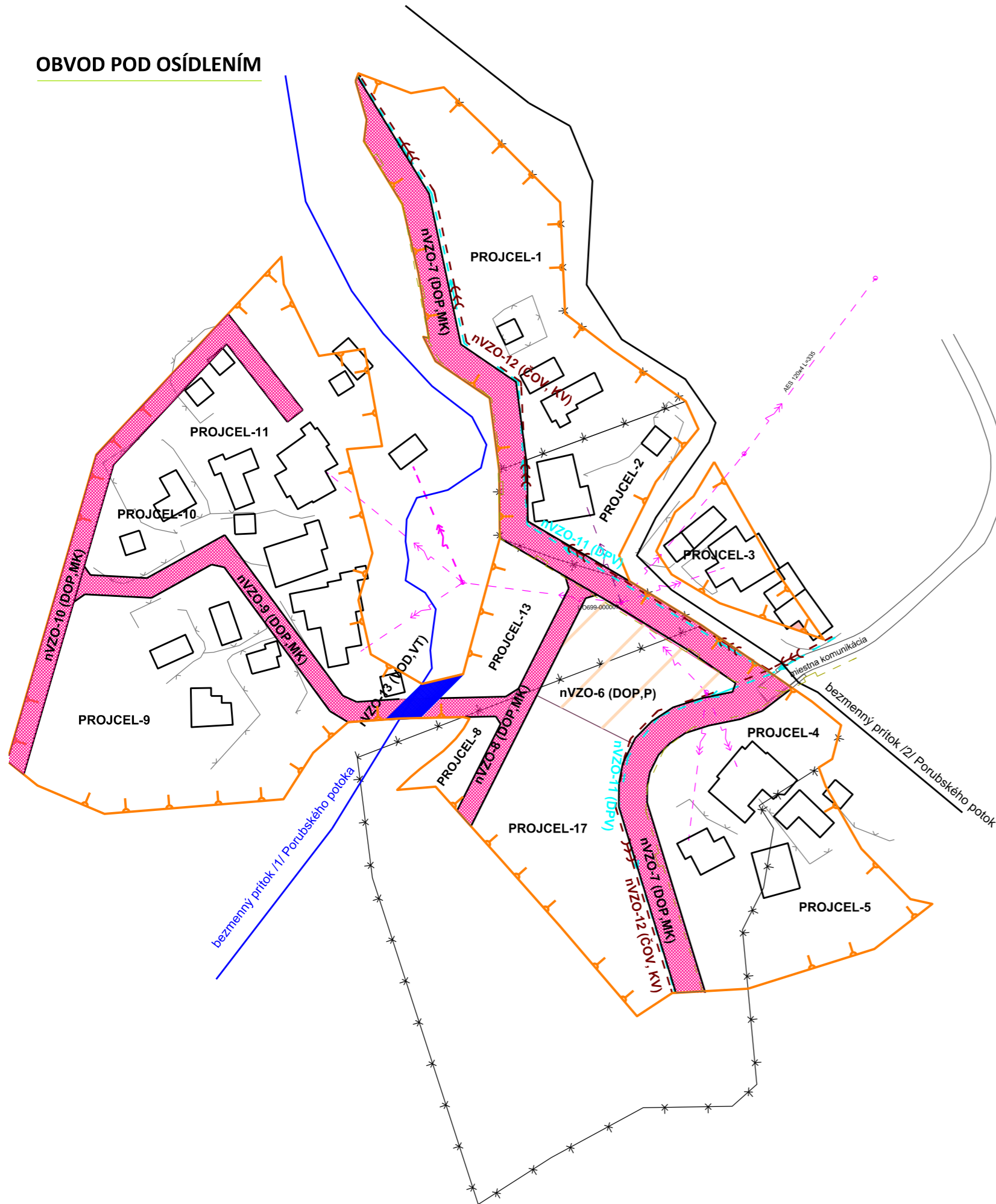


OBVOD POD OSÍDLENÍM



LEGENDA

- hranica ZUOB
- obvod projektu pozemkových úprav
- polohopis KLDMER KLDPAR
- BPEJ

Polohopis výškopis Technická infraštruktúra

- plot
- nadzemné el. vedenie
- kanalizácia
- vodovod
- plyn

Cestná doprava

- miestna komunikácia

Verejné zariadenia a opatrenia

Zariadenia a opatrenia dopravného charakteru

- miestna komunikácia

Zariadenia a opatrenia pre dodávku pitnej vody

- zariadenie a opatrenie pre dodávku pitnej vody

Zariadenia na čistenie odpadových vôd

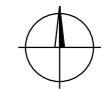
- kanalizácia

Správne hranice



- plochy dopravnej infraštruktúry, parkovisko, otočisko

- vodný tok



1 : 1000

* Šarišská Poruba vysporiadanie majetkovoprávných vzťahov k pozemkom s prítomnosťou MRK, postupom JPÚ.

Zhotoviteľ EuroGeo - CADaster s.r.o. geodézia a kartografia EuroGeo - CADaster s.r.o. Czambelova 2, 040 01 Košice IČO: 36 771 902 Email: eurogeocadaster@eurogeocadaster.sk		Kraj Prešovský	Okres Prešov	Obec Šarišská Poruba	
Katastrálne územie Šarišská Poruba		Názov projektu JPÚ POS *		Správny orgán OÚ Prešov, Pozemkový a lesný odbor	
Názov etapy Plán spoločných zariadení a opatrení a plán verejných zariadení a opatrení				Začiatok prác 11/2023	
Názov grafickej časti Mapa plánu spoločných zariadení a opatrení a verejných zariadení a opatrení				Koniec prác 12/2023	
Vyhotočil		Oprávnený projektant		Autorizačne overil	
Dňa 15.12.2023	Meno a priezvisko Ing. Gergely Szabó	Dňa 15.12.2023	Meno a priezvisko Ing. Gergely Szabó	Dňa 15.12.2023	Meno a priezvisko Ing. Gergely Szabó
Súradnicový systém	S-JTSK				
Výškový systém	BpV				
Mierka	1 : 1250				
Formát	A3				
Číslo časti / počet častí	1/2	pečiatka a podpis		pečiatka a podpis	

Katastr. územie: Šarišská Poruba(860476)
 Obec: Šarišská Poruba (525189)
 Okres: Prešov (707)
 Kraj: Prešovský (7)

PROJEKT POZEMKOVÝCH ÚPRAV JPU ŠARIŠSKA PORUBA POS

Dátum: 15.12.2023
 Vyhotovil: EuroGeo-CADaster s.r.o.

Str.1

REGISTER NOVÉHO STAVU časť A - parcely nového stavu

Adresa: Czambelova 2 , Košice, PSČ:04001

číslo parcely nového stavu	výmera parcely v m ²	DRP podľa UP	kód		PF	kód spoloč. alebo verej. zar.	projektový blok	číslo listu kat. mapy	kód			označenie areálu hodnoty	výmera za areál hodnoty v m ²	hodnota v €		poznámka
			sp. využ.	chrán. nehn.					SN	osobit. režimu	um. poz.			nového pozemku	nov. poz. s porastom	
1	2	3	4	5	6	7	8	9	10	11	12	13	14	15	16	36
634	150	13	18		0	0			1	0	1	2	150,00	580,50	580,50	
635	44	13	17		0	0			1	0	1	2	44,00	170,28	170,28	
636	24	13	18		0	0			1	0	1	2	24,00	92,88	92,88	
637	163	13	18		0	0			1	0	1	2	163,00	630,81	630,81	
638	12	13	18		0	0			1	0	1	2	12,00	46,44	46,44	
639	28	13	18		0	0			1	0	1	2	28,00	108,36	108,36	
640	113	13	15		0	0			1	0	1	2	113,00	437,31	437,31	
641	25	13	18		0	0			1	0	1	2	25,00	96,75	96,75	
642	10	13	18		0	0			1	0	1	2	10,00	38,70	38,70	
643	40	13	18		0	0			1	0	1	2	40,00	154,80	154,80	
644	5	13	18		0	0			1	0	1	2	5,00	19,35	19,35	
645	76	14	37		0	0			1	0	1	1	76,00	294,12	294,12	
646	338	13	18		0	0			1	0	1	1	338,00	1 308,06	1 308,06	
647	81	13	15		0	0			1	0	1	1	81,00	313,47	313,47	
648	299	14	37		0	0			1	0	1	1	299,00	1 157,13	1 157,13	
649	63	13	18		0	0			1	0	1	1	63,00	243,81	243,81	
650	364	14	37		0	0			1	0	1	1	364,00	1 408,68	1 408,68	
651	75	13	18		0	0			1	0	1	1	75,00	290,25	290,25	
652	62	14	37		0	0			1	0	1	1	62,00	239,94	239,94	
653	22	13	18		0	0			1	0	1	1	22,00	85,14	85,14	
654	107	14	37		0	0			1	0	1	1	107,00	414,09	414,09	
655	87	14	37		0	0			1	0	1	1	87,00	336,69	336,69	
656	307	14	37		0	0			1	0	1	1	307,00	1 188,09	1 188,09	
657	490	14	37		0	0			1	0	1	1	490,00	1 896,30	1 896,30	
658	400	14	37		0	0			1	0	1	1	400,00	1 548,00	1 548,00	
659	199	14	37		0	0			1	0	1	1	199,00	770,13	770,13	
660	447	14	37		0	0			1	0	1	1	447,00	1 729,89	1 729,89	
661	499	14	37		0	0			1	0	1	1	499,00	1 931,13	1 931,13	
662	151	13	18		0	0			1	0	1	1	151,00	584,37	584,37	
663	232	13	18		0	0			1	0	1	1	232,00	897,84	897,84	
664	294	13	18		0	0			1	0	1	1	294,00	1 137,78	1 137,78	
665	97	13	17		0	0			1	0	1	1	97,00	375,39	375,39	
666	28	13	18		0	0			1	0	1	1	28,00	108,36	108,36	
667	12	13	18		0	0			1	0	1	1	12,00	46,44	46,44	
668	64	13	22		0	0			1	0	1	1	64,00	247,68	247,68	
669	743	14	22		0	2			1	0	1	1	743,00	2 875,41	2 875,41	
670	168	14	22		0	2			1	0	1	1	168,00	650,16	650,16	
671	195	14	22		0	2			1	0	1	1	195,00	754,65	754,65	
672	540	14	37		0	0			1	0	2	1	540,00	2 089,80	2 089,80	
673	264	14	37		0	0			1	0	2	1	264,00	1 021,68	1 021,68	
674	390	14	37		0	0			1	0	2	1	390,00	1 509,30	1 509,30	
675	75	13	18		0	0			1	0	2	1	75,00	290,25	290,25	

Katastr. územie: Šarišská Poruba(860476)
 Obec: Šarišská Poruba (525189)
 Okres: Prešov (707)
 Kraj: Prešovský (7)

PROJEKT POZEMKOVÝCH ÚPRAV JPU ŠARIŠSKA PORUBA POS

Dátum: 15.12.2023
 Vyhotovil: EuroGeo-CADaster s.r.o.

Str.2

REGISTER NOVÉHO STAVU časť A - parcely nového stavu

Adresa: Czambelova 2 , Košice, PSČ:04001

číslo parcely nového stavu	výmera parcely v m ²	DRP podľa UP	kód		PF	kód spoloč. alebo verej. zar.	projektový blok	číslo listu kat. mapy	kód			označenie areálu hodnoty	výmera za areál hodnoty v m ²	hodnota v €		poznámka
			sp. využ.	chrán. nehn.					SN	osobit. režimu	um. poz.			nového pozemku	nov. poz. s porastom	
1	2	3	4	5	6	7	8	9	10	11	12	13	14	15	16	36
676	170	14	37		0	0			1	0	2	1	170,00	657,90	657,90	
677	42	13	18		0	0			1	0	2	1	42,00	162,54	162,54	
678	267	14	37		0	0			1	0	2	1	267,00	1 033,29	1 033,29	
679	20	13	18		0	0			1	0	2	1	20,00	77,40	77,40	
680	265	14	37		0	0			1	0	2	1	265,00	1 025,55	1 025,55	
681	268	14	37		0	0			1	0	2	1	268,00	1 037,16	1 037,16	
682	231	14	37		0	0			1	0	2	1	231,00	893,97	893,97	
683	214	14	37		0	0			1	0	2	1	214,00	828,18	828,18	
684	211	14	37		0	0			1	0	2	1	211,00	816,57	816,57	
685	104	14	37		0	0			1	0	2	1	104,00	402,48	402,48	
686	345	14	37		0	0			1	0	2	1	345,00	1 335,15	1 335,15	
687	157	14	37		0	0			1	0	2	1	157,00	607,59	607,59	
688	112	14	37		0	0			1	0	2	1	112,00	433,44	433,44	
689	72	13	18		0	0			1	0	2	1	72,00	278,64	278,64	
690	186	14	37		0	0			1	0	2	1	186,00	719,82	719,82	
691	68	13	18		0	0			1	0	2	1	68,00	263,16	263,16	
692	13	14	37		0	0			1	0	2	1	13,00	50,31	50,31	
693	390	14	37		0	0			1	0	2	1	390,00	1 509,30	1 509,30	
694	360	14	37		0	0			1	0	2	1	360,00	1 393,20	1 393,20	
695	645	14	37		0	0			1	0	2	1	645,00	2 496,15	2 496,15	
696	70	13	18		0	0			1	0	2	1	70,00	270,90	270,90	
697	426	14	37		0	0			1	0	2	1	426,00	1 648,62	1 648,62	
698	167	14	37		0	0			1	0	2	1	167,00	646,29	646,29	
699	37	13	18		0	0			1	0	2	1	37,00	143,19	143,19	
700	291	14	37		0	0			1	0	2	1	291,00	1 126,17	1 126,17	
701	200	14	37		0	0			1	0	2	1	200,00	774,00	774,00	
702	41	13	18		0	0			1	0	2	1	41,00	158,67	158,67	
703	198	14	37		0	0			1	0	2	1	198,00	766,26	766,26	
704	43	13	18		0	0			1	0	2	1	43,00	166,41	166,41	
705	82	13	18		0	0			1	0	2	1	82,00	317,34	317,34	
706	23	13	18		0	0			1	0	2	1	23,00	89,01	89,01	
707	175	13	18		0	0			1	0	2	1	175,00	677,25	677,25	
708	18	13	18		0	0			1	0	2	1	18,00	69,66	69,66	
709	67	13	17		0	0			1	0	2	1	67,00	259,29	259,29	
710	129	13	18		0	0			1	0	2	1	129,00	499,23	499,23	
711	37	13	17		0	0			1	0	2	1	37,00	143,19	143,19	
712	95	13	18		0	0			1	0	2	1	95,00	367,65	367,65	
713	285	13	18		0	0			1	0	2	1	285,00	1 102,95	1 102,95	
714	267	14	37		0	0			1	0	2	1	267,00	1 033,29	1 033,29	
715	21	13	18		0	0			1	0	2	1	21,00	81,27	81,27	
716	276	14	37		0	0			1	0	2	1	276,00	1 068,12	1 068,12	
717	58	13	18		0	0			1	0	2	1	58,00	224,46	224,46	

Katastr. územie: Šarišská Poruba(860476)
 Obec: Šarišská Poruba (525189)
 Okres: Prešov (707)
 Kraj: Prešovský (7)

PROJEKT POZEMKOVÝCH ÚPRAV JPU ŠARIŠSKA PORUBA POS

Dátum: 15.12.2023
 Vyhotožil: EuroGeo-CADaster s.r.o.

Str.3

REGISTER NOVÉHO STAVU časť A - parcely nového stavu

Adresa: Czambelova 2 , Košice, PSČ:04001

číslo parcely nového stavu	výmera parcely v m ²	DRP podľa UP	kód		PF	kód spoloč. alebo verej. zar.	projektový blok	číslo listu kat. mapy	kód			označenie areálu hodnoty	výmera za areál hodnoty v m ²	hodnota v €		poznámka
			sp. využ.	chrán. nehn.					SN	osobit. režimu	um. poz.			nového pozemku	nov. poz. s porastom	
1	2	3	4	5	6	7	8	9	10	11	12	13	14	15	16	36
718	359	13	18		0	0			1	0	2	1	359,00	1 389,33	1 389,33	
719	81	13	18		0	0			1	0	2	1	81,00	313,47	313,47	
720	126	13	18		0	0			1	0	2	1	126,00	487,62	487,62	
721	207	13	18		0	0			1	0	2	1	207,00	801,09	801,09	
722	63	13	18		0	0			1	0	2	1	63,00	243,81	243,81	
723	51	13	17		0	0			1	0	2	1	51,00	197,37	197,37	
724	55	13	18		0	0			1	0	2	1	55,00	212,85	212,85	
725	272	13	18		0	0			1	0	2	1	272,00	1 052,64	1 052,64	
726	18	13	18		0	0			1	0	2	1	18,00	69,66	69,66	
727	31	13	18		0	0			1	0	2	1	31,00	119,97	119,97	
728	182	13	18		0	0			1	0	2	1	182,00	704,34	704,34	
729	22	13	18		0	0			1	0	2	1	22,00	85,14	85,14	
730	20	13	18		0	0			1	0	2	1	20,00	77,40	77,40	
731	15	13	18		0	0			1	0	2	1	15,00	58,05	58,05	
732	284	13	18		0	0			1	0	2	1	284,00	1 099,08	1 099,08	
733	11	14	22		0	0			1	0	2	1	11,00	42,57	42,57	
734	636	14	22		0	2			1	0	2	1	636,00	2 461,32	2 461,32	
735	432	14	22		0	2			1	0	2	1	432,00	1 671,84	1 671,84	
736	193	14	22		0	2			1	0	2	1	193,00	746,91	746,91	
737	66	11	11		0	2			1	0	2	1	66,00	255,42	255,42	
738	203	14	22		0	2			1	0	2	1	203,00	785,61	785,61	
739	603	14	22		0	2			1	0	2	1	603,00	2 333,61	2 333,61	

Katastr. územie: Šarišská Poruba(860476)
 Obec: Šarišská Poruba (525189)
 Okres: Prešov (707)
 Kraj: Prešovský (7)

PROJEKT POZEMKOVÝCH ÚPRAV JPU ŠARIŠSKA PORUBA POS

Dátum: 15.12.2023
 Vyhotovil: EuroGeo-CADaster s.r.o.

Str.4

REGISTER NOVÉHO STAVU časť A - parcely nového stavu

Adresa: Czambelova 2 , Košice, PSČ:04001

číslo parcely nového stavu	výmera parcely v m ²	DRP podľa UP	kód		PF	kód spoloč. alebo verej. zar.	projektový blok	číslo listu kat. mapy	kód			označenie areálu hodnoty	výmera za areál hodnoty v m ²	hodnota v €		poznámka
			sp. využ.	chrán. nehn.					SN	osobit. režimu	um. poz.			nového pozemku	nov. poz. s porastom	
1	2	3	4	5	6	7	8	9	10	11	12	13	14	15	16	36
740	182	14	22		0	0			1	0	2	1	182,00	704,34	704,34	

DRP podľa UP (druh pozemku podľa umiestňovacieho plánu): 2-orná pôda, 3-chmelnice, 4-vínice, 5-záhrady, 6-ovocné sady, 7-trvalé trávne porasty, 10-lesné pozemky, 11-vodné plochy, 13-zastavané plochy a nádvorcia, 14-ostatné plochy

kód spôsobu využívania: 1 - pozemok využívaný pre rastlinnú výrobu, na ktorom sa pestujú obilniny, okopaniny, krmoviny, technické plodiny, zelenina a iné poľnohospodárske plodiny alebo pozemok dočasne nevyužívaný pre rastlinnú výrobu, 2 - pozemok vysadený chmeľom alebo pozemok vhodný na pestovanie chmeľu, na ktorom bol chmeľ dočasne odstránený, 3 - pozemok, na ktorom sa pestuje vinič alebo pozemok vhodný na pestovanie viniča, na ktorom bol vinič dočasne odstránený, 4 - pozemok prevažne v zastavanom území obce alebo v záhradkárskej osade, na ktorom sa pestuje zelenina, ovocie, okrasná nízka a vysoká zeleň a iné poľnohospodárske plodiny, 5 - pozemok v rámci záhradného centra, na ktorom sa pestuje okrasná nízka a vysoká zeleň alebo pozemok dočasne využívaný na výrobu trávnikov kobercov, vianočných stromčekov a inej okrasnej zelene, 6 - pozemok súvisle vysadený ovocnými stromami, ovocnými krami a ovocnými sadenicami na jednom mieste, jedným alebo viacerými druhmi, 7 - pozemok lúky a pasienku trvalo porastený trávami alebo pozemok dočasne nevyužívaný pre trvalý trávny porast, 8 - na pozemku je postavený skleník, japan, parenisko a iné, 9 - na pozemku je škôlka pre chmeľové sadivo, viničová škôlka, škôlka pre ovocné, alebo okrasné dreviny, lesná škôlka alebo semenný sad a iné, 10 - na pozemku je účelová ochranná poľnohospodárska a ekologická zeleň proti erozióznym opatreniam a opatreniam na zabezpečenie ekologickej stability územia, 11 - vodný tok (prírodný – rieka, potok; umelý – kanál, náhon a iné), 12 - vodná plocha (jazero, umelá vodná nádrž, odkryté podzemné vody – štrkovisko, bagrovisko a iné), 13 - rybník – umelá vodná nádrž určená na chov rýb vrátane stavieb, 14 - močiar, 15 - pozemok, na ktorom je postavená bytová budova označená súpisným číslom, 16 - pozemok, na ktorom je postavená nebytová budova označená súpisným číslom, 17 - pozemok, na ktorom je postavená budova bez označenia súpisným číslom, 18 - pozemok, na ktorom je dvor, 19 - pozemok, na ktorom je spoločný dvor, 20 - pozemok, na ktorom je postavená inžinierska stavba – železničná, lanová a iná dráha a jej súčasť, 21 - pozemok, na ktorom je postavená inžinierska stavba – diaľnica a rýchlostná komunikácia a jej súčasť, 22 - pozemok, na ktorom je postavená inžinierska stavba – cestná, miestna a účelová komunikácia, lesná cesta, poľná cesta, chodník, nekryté parkovisko a ich súčasť, 23 - pozemok, na ktorom je postavená inžinierska stavba – vzletová, pristávacia a rolovacia dráha letiska a jej súčasť, 24 - pozemok, na ktorom je postavená inžinierska stavba – prístav, plavebný kanál a komora, priehrada a iná ochranná hrádza, závlahová a melioračná sústava a jej súčasť, 25 - pozemok, na ktorom je postavená ostatná inžinierska stavba a jej súčasť, 26 - pozemok, na ktorom je rozostavaná stavba, 27 - pozemok, na ktorom je zrúcanina, 28 - pozemok, na ktorom je postavený vstupný portál do podzemnej stavby alebo pivnice, 29 - pozemok, na ktorom je okrasná záhrada, uličná a sídlisková zeleň, park a iná funkčná zeleň a lesný pozemok na rekreačné a poľovnícke využívanie, 30 - pozemok, na ktorom je ihrisko, štadión, kúpalisko, športová dráha, autokemp, táborisko a iné, 31 - pozemok, na ktorom je botanická a zoologická záhrada, skanzen, amfiteáter, pamätník a iné, 32 - pozemok, na ktorom je cintorín alebo urnový háj, 33 - pozemok, ktorý slúži na ťažbu nerastov a surovín, 34 - pozemok, na ktorom je manipulačná a skladová plocha, objekt a stavba slúžiaca lesnému hospodárstvu, 35 - pozemok, na ktorom je skládka odpadu, 36 - pozemok, ktorý nie je využívaný žiadnym z uvedených spôsobov, 37 - pozemok, na ktorom sú skaly, svahy, rokliny, výmole, vysoké medze s krovím alebo kamením a iné plochy, ktoré neposkytujú trvalý úžitok, 38 - pozemok s lesným porastom, dočasne bez lesného porastu na účely obnovy lesa alebo po vykonaní náhodnej ťažby, 99 - pozemok využívaný podľa druhu pozemku

kód chránenej nehnuteľnosti: 101 - chránená krajinná oblasť, 102 - národný park, 103 - chránený areál, 104 - prírodná rezervácia (národná prírodná rezervácia), 105 - prírodná pamiatka (národná prírodná pamiatka), 106 - chránený krajinný prvok, 107 - ochranné pásmo chráneného územia (II. – IV. stupeň), 108 - chránené vtáčie územie, 109 - chránený strom a jeho ochranné pásmo, 201 - nehnuteľná kultúrna pamiatka (národná kultúrna pamiatka), 202 - pamiatková rezervácia, 203 - pamiatková zóna, 204 - ochranné pásmo nehnuteľnej kultúrnej pamiatky, pamiatkovej rezervácie alebo pamiatkovej zóny, 301 - kúpeľné územie, 302 - prírodný liečivý zdroj alebo prírodný zdroj minerálnej stolovej vody, 303 - ochranné pásmo kúpeľného územia, 304 - ochranné pásmo prírodného liečivého zdroja alebo prírodného zdroja minerálnej stolovej vody (I. – III. stupeň), 401 - chránené ložiskové územie, 501 - chránená vodohospodárska oblasť, 502 - ochranné pásmo vodárnskych zdrojov (I. – III. stupeň), 503 - ochranné pásmo vodnej stavby, 601 - chránená značka geodetického bodu, 602 - ochranné pásmo geodetického bodu, 801 - iná ochrana

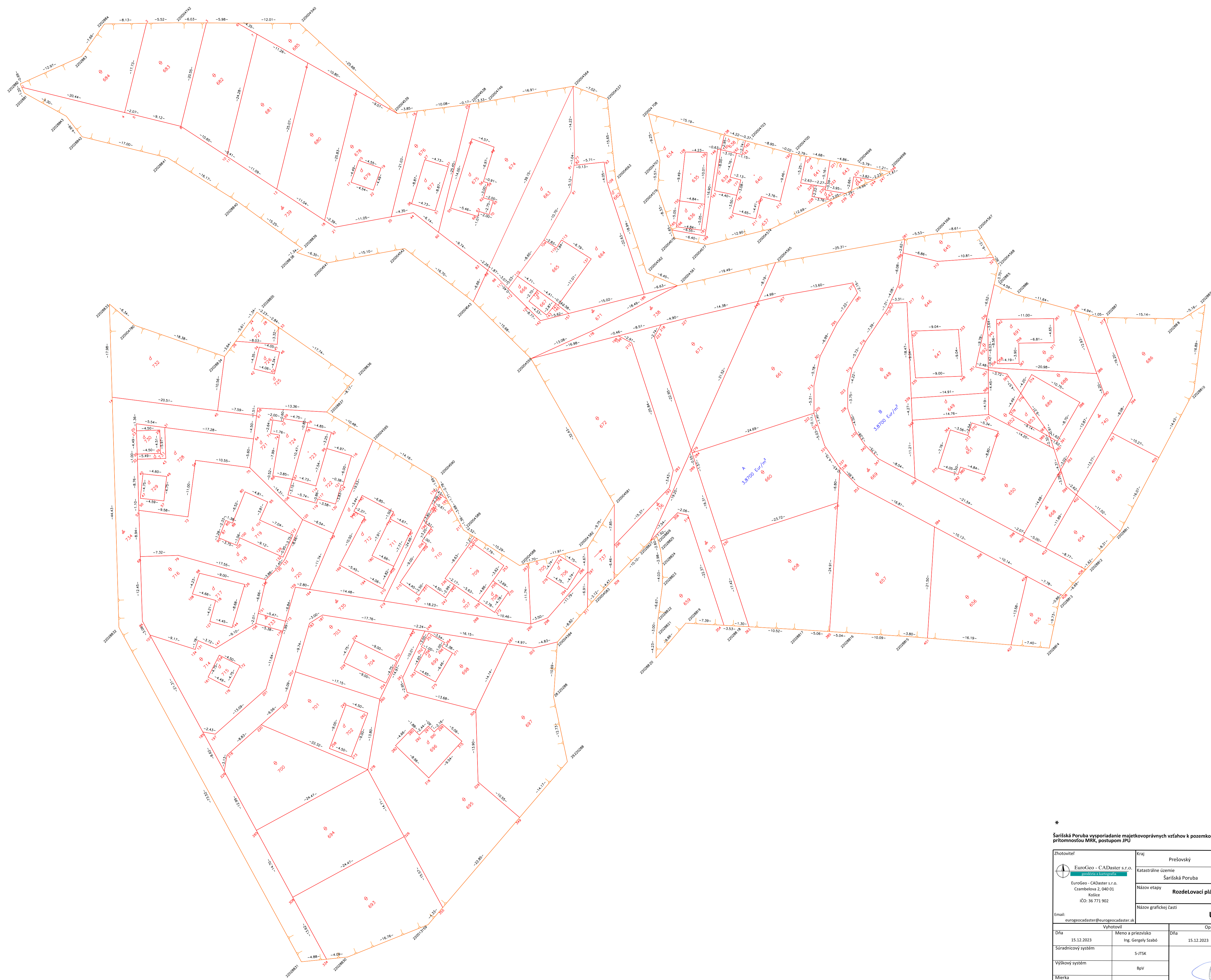
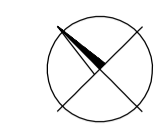
PF (pôdny fond): 0 - pozemok zaradený do nepoľnohospodárskej a nelesnej pôdy, 1 - pozemok zaradený do poľnohospodárskej pôdy, 2 - pozemok zaradený do lesných pozemkov

kód spoločného alebo verejného zariadenia: 0 - pozemok nie je spoločné alebo verejné zariadenie alebo opatrenie, 1 - spoločné zariadenie alebo opatrenie, 2 - verejné zariadenie alebo opatrenie

kód SN (spoločnej nehnuteľnosti): 1 - pozemok nie je spoločnou nehnuteľnosťou, 2 - pozemok je spoločnou nehnuteľnosťou

kód osobitného režimu: 0 - pozemok nie je v osobitnom režime, 1 - pozemok s evidovaným duplicitným vlastníctvom, 2 - nescelovaný pozemok, 3 - nescelovaný pozemok s evidovaným duplicitným vlastníctvom

kód umiestnenia pozemku: 1 - pozemok je v zastavanom území obce, 2 - pozemok je mimo zastavaného územia obce



- Legenda:**
- zobrazenie hranice nových pozemkov KladrNS
 - hranice areálov rovnakej hodnoty pozemkov
 - hranica obvodu PÚ
 - hranica zastavaného územia obce
 - A označenie projektových blokov
 - 3,8700 areály rovnakej hodnoty

*
 Šarišská Poruba vysporiadanie majetkovoprávných vzťahov k pozemkom s prítomnosťou MRK, postupom JPU

 EuroGeo - CADaster s.r.o. Kambelova 2, 040 01 Košice IČO: 36 771 902 Email: eurogeocadaster@eurogeocadaster.sk	Kraj	Prešovský	Okres	Prešov	Obec	Šarišská Poruba		
	Katastrálne územie	Šarišská Poruba	Názov projektu JPU POS	*	Správny orgán	OÚ Prešov, Pozemkový a lesný odbor		
Názov etapy	Rozdeľovací plán vo forme umiestňovacieho a vytýčovacieho plánu a zoznam vyrovnaní v peniazoch					Začiatok prác	11/2023	
Názov grafickej časti	Umiestnenie nových pozemkov					Koniec prác	12/2023	
Dňa	Vyhovoval		Oprávnený projektant		Autorizačné ovnenie			
15.12.2023	Meno a priezvisko	Ing. Gergely Szabó	Dňa	Meno a priezvisko	Ing. Gergely Szabó	Dňa	Meno a priezvisko	Ing. Gergely Szabó
Súradnicový systém	S-JTSK							
Výškový systém	BpV							
Mierka	1 : 350							
Formát	A1							
Číslo časti / počet častí	1/1							
			 pečaťka a podpis		 pečaťka a podpis			

Katastr. územie: Šarišská Poruba(860476)
 Obec: Šarišská Poruba (525189)
 Okres: Prešov (707)
 Kraj: Prešovský (7)

PROJEKT POZEMKOVÝCH ÚPRAV JPU ŠARIŠSKÁ PORUBA POS

Dátum: 15.12.2023
 Vyhotovil: EuroGeo-CADaster s.r.o.

Str.1

REGISTER NOVÉHO STAVU časť B/1- vlastníci, správcovia a zástupcovia vlastníkov

Adresa: Czambelova 2 , Košice, PSČ:04001

číslo parcely nového stavu	výmera parcely v m ²	hodn. nového pozemku s porastom v €	VLA: (18) osobné číslo - (17) vlastník nového pozemku BSM: (20) osobné číslo - (19) manžel vlastníka v BSM SPR: (22) osobné číslo - (21) správca alebo zástupca	TUC	TVL	vlastnícky podiel	výmera vl. podielu v obvode v m ²	hodnota vl. podielu v obvode v €
1	2	16	17, 18, 19, 20, 21, 22	23	24	25	26	27
634	150	580,50	VLA:69 - OBEC ŠARIŠSKÁ PORUBA, IČO 327778, č.34, Šarišská Poruba, PSČ:08212, SR	2	2	1/1	150,00	580,500
635	44	170,28	VLA:69 - OBEC ŠARIŠSKÁ PORUBA, IČO 327778, č.34, Šarišská Poruba, PSČ:08212, SR	2	2	1/1	44,00	170,280
636	24	92,88	VLA:69 - OBEC ŠARIŠSKÁ PORUBA, IČO 327778, č.34, Šarišská Poruba, PSČ:08212, SR	2	2	1/1	24,00	92,880
637	163	630,81	VLA:77 - Gabčo Ján, r. Gabčo, nar. 20.07.1919 SPR:42 - Slovenský pozemkový fond, IČO 17335345, Búdкова cesta 36, Bratislava 11, PSČ:81715, Slovenská republika VLA:78 - Gabčová Mária, r. Horvathová, nar. 16.3.1924, Šarišská Poruba, PSČ:08212, SR	3	3	101/203	81,10	313,851
638	12	46,44	VLA:77 - Gabčo Ján, r. Gabčo, nar. 20.07.1919 SPR:42 - Slovenský pozemkový fond, IČO 17335345, Búdкова cesta 36, Bratislava 11, PSČ:81715, Slovenská republika VLA:78 - Gabčová Mária, r. Horvathová, nar. 16.3.1924, Šarišská Poruba, PSČ:08212, SR	3	3	6/12	6,00	23,220
639	28	108,36	VLA:77 - Gabčo Ján, r. Gabčo, nar. 20.07.1919 SPR:42 - Slovenský pozemkový fond, IČO 17335345, Búdкова cesta 36, Bratislava 11, PSČ:81715, Slovenská republika VLA:78 - Gabčová Mária, r. Horvathová, nar. 16.3.1924, Šarišská Poruba, PSČ:08212, SR	3	3	20/40	14,00	54,180
640	113	437,31	VLA:77 - Gabčo Ján, r. Gabčo, nar. 20.07.1919 SPR:42 - Slovenský pozemkový fond, IČO 17335345, Búdкова cesta 36, Bratislava 11, PSČ:81715, Slovenská republika VLA:78 - Gabčová Mária, r. Horvathová, nar. 16.3.1924, Šarišská Poruba, PSČ:08212, SR	3	3	158/316	56,50	218,655
641	25	96,75	VLA:69 - OBEC ŠARIŠSKÁ PORUBA, IČO 327778, č.34, Šarišská Poruba, PSČ:08212, SR	2	2	1/1	25,00	96,750
642	10	38,70	VLA:69 - OBEC ŠARIŠSKÁ PORUBA, IČO 327778, č.34, Šarišská Poruba, PSČ:08212, SR	2	2	1/1	10,00	38,700
643	40	154,80	VLA:69 - OBEC ŠARIŠSKÁ PORUBA, IČO 327778, č.34, Šarišská Poruba, PSČ:08212, SR	2	2	1/1	40,00	154,800
644	5	19,35	VLA:69 - OBEC ŠARIŠSKÁ PORUBA, IČO 327778, č.34, Šarišská Poruba, PSČ:08212, SR	2	2	1/1	5,00	19,350
645	76	294,12	VLA:69 - OBEC ŠARIŠSKÁ PORUBA, IČO 327778, č.34, Šarišská Poruba, PSČ:08212, SR	2	2	1/1	76,00	294,120
646	338	1 308,06	VLA:98 - Cibrik Imrich, r. Cibrik, nar. 25.3.1978, č.89, Šarišská Poruba, PSČ:08212, SR	0	0	1/1	338,00	1 308,060
647	81	313,47	VLA:98 - Cibrik Imrich, r. Cibrik, nar. 25.3.1978, č.89, Šarišská Poruba, PSČ:08212, SR	0	0	1/1	81,00	313,470
648	299	1 157,13	VLA:69 - OBEC ŠARIŠSKÁ PORUBA, IČO 327778, č.34, Šarišská Poruba, PSČ:08212, SR	2	2	1/1	299,00	1 157,130
649	63	243,81	VLA:69 - OBEC ŠARIŠSKÁ PORUBA, IČO 327778, č.34, Šarišská Poruba, PSČ:08212, SR	2	2	1/1	63,00	243,810
650	364	1 408,68	VLA:69 - OBEC ŠARIŠSKÁ PORUBA, IČO 327778, č.34, Šarišská Poruba, PSČ:08212, SR	2	2	1/1	364,00	1 408,680
651	75	290,25	VLA:69 - OBEC ŠARIŠSKÁ PORUBA, IČO 327778, č.34, Šarišská Poruba, PSČ:08212, SR	2	2	1/1	75,00	290,250
652	62	239,94	VLA:69 - OBEC ŠARIŠSKÁ PORUBA, IČO 327778, č.34, Šarišská Poruba, PSČ:08212, SR	2	2	1/1	62,00	239,940
653	22	85,14	VLA:69 - OBEC ŠARIŠSKÁ PORUBA, IČO 327778, č.34, Šarišská Poruba, PSČ:08212, SR	2	2	1/1	22,00	85,140
654	107	414,09	VLA:69 - OBEC ŠARIŠSKÁ PORUBA, IČO 327778, č.34, Šarišská Poruba, PSČ:08212, SR	2	2	1/1	107,00	414,090
655	87	336,69	VLA:64 - Kaňuch Miroslav, r. Kaňuch, nar. 2.2.1956, č.13, Šarišská Poruba, PSČ:08212, SR	0	0	1/1	87,00	336,690
656	307	1 188,09	VLA:22 - Gabčo Jozef, r. Gabčo, nar. 13.4.1985, č.83, Šarišská Poruba, PSČ:08212, SR	0	0	1/1	307,00	1 188,090
657	490	1 896,30	VLA:22 - Gabčo Jozef, r. Gabčo, nar. 13.4.1985, č.83, Šarišská Poruba, PSČ:08212, SR	0	0	1/1	490,00	1 896,300
658	400	1 548,00	VLA:10 - Pohlodko Róbert, r. Pohlodko, nar. 16.7.1995, č.317, Kendice, PSČ:08201, SR	0	0	1/1	400,00	1 548,000
659	199	770,13	VLA:69 - OBEC ŠARIŠSKÁ PORUBA, IČO 327778, č.34, Šarišská Poruba, PSČ:08212, SR	2	2	1/1	199,00	770,130
660	447	1 729,89	VLA:10 - Pohlodko Róbert, r. Pohlodko, nar. 16.7.1995, č.317, Kendice, PSČ:08201, SR	0	0	1/1	447,00	1 729,890
661	499	1 931,13	VLA:69 - OBEC ŠARIŠSKÁ PORUBA, IČO 327778, č.34, Šarišská Poruba, PSČ:08212, SR	2	2	1/1	499,00	1 931,130
662	151	584,37	VLA:69 - OBEC ŠARIŠSKÁ PORUBA, IČO 327778, č.34, Šarišská Poruba, PSČ:08212, SR	2	2	1/1	151,00	584,370
663	232	897,84	VLA:69 - OBEC ŠARIŠSKÁ PORUBA, IČO 327778, č.34, Šarišská Poruba, PSČ:08212, SR	2	2	1/1	232,00	897,840
664	294	1 137,78	VLA:95 - Durdoň Adam, r. Durdoň, nar. 24.10.1991, č.88, Šarišská Poruba, PSČ:08212, SR	0	0	1/1	294,00	1 137,780
665	97	375,39	VLA:95 - Durdoň Adam, r. Durdoň, nar. 24.10.1991, č.88, Šarišská Poruba, PSČ:08212, SR	0	0	1/1	97,00	375,390
666	28	108,36	VLA:95 - Durdoň Adam, r. Durdoň, nar. 24.10.1991, č.88, Šarišská Poruba, PSČ:08212, SR	0	0	1/1	28,00	108,360
667	12	46,44	VLA:95 - Durdoň Adam, r. Durdoň, nar. 24.10.1991, č.88, Šarišská Poruba, PSČ:08212, SR	0	0	1/1	12,00	46,440
668	64	247,68	VLA:69 - OBEC ŠARIŠSKÁ PORUBA, IČO 327778, č.34, Šarišská Poruba, PSČ:08212, SR	2	2	1/1	64,00	247,680

Katastr. územie: Šarišská Poruba(860476)
 Obec: Šarišská Poruba (525189)
 Okres: Prešov (707)
 Kraj: Prešovský (7)

PROJEKT POZEMKOVÝCH ÚPRAV JPU ŠARIŠSKÁ PORUBA POS

Dátum: 15.12.2023 Str.2
 Vyhotožil: EuroGeo-CADaster s.r.o.

REGISTER NOVÉHO STAVU časť B/1- vlastníci, správcovia a zástupcovia vlastníkov

Adresa: Czambelova 2 , Košice, PSČ:04001

číslo parcely nového stavu	výmera parcely v m ²	hodn. nového pozemku s porastom v €	VLA: (18) osobné číslo - (17) vlastník nového pozemku BSM: (20) osobné číslo - (19) manžel vlastníka v BSM SPR: (22) osobné číslo - (21) správca alebo zástupca	TUC	TVL	vlastnícky podiel	výmera vl. podielu v obvodě v m ²	hodnota vl. podielu v obvodě v €
1	2	16	17, 18, 19, 20, 21, 22	23	24	25	26	27
669	743	2 875,41	VLA:69 - OBEC ŠARIŠSKÁ PORUBA, IČO 327778, č.34, Šarišská Poruba, PSČ:08212, SR	2	2	1/1	743,00	2 875,410
670	168	650,16	VLA:69 - OBEC ŠARIŠSKÁ PORUBA, IČO 327778, č.34, Šarišská Poruba, PSČ:08212, SR	2	2	1/1	168,00	650,160
671	195	754,65	VLA:69 - OBEC ŠARIŠSKÁ PORUBA, IČO 327778, č.34, Šarišská Poruba, PSČ:08212, SR	2	2	1/1	195,00	754,650
672	540	2 089,80	VLA:69 - OBEC ŠARIŠSKÁ PORUBA, IČO 327778, č.34, Šarišská Poruba, PSČ:08212, SR	2	2	1/1	540,00	2 089,800
673	264	1 021,68	VLA:69 - OBEC ŠARIŠSKÁ PORUBA, IČO 327778, č.34, Šarišská Poruba, PSČ:08212, SR	2	2	1/1	264,00	1 021,680
674	390	1 509,30	VLA:69 - OBEC ŠARIŠSKÁ PORUBA, IČO 327778, č.34, Šarišská Poruba, PSČ:08212, SR	2	2	1/1	390,00	1 509,300
675	75	290,25	VLA:69 - OBEC ŠARIŠSKÁ PORUBA, IČO 327778, č.34, Šarišská Poruba, PSČ:08212, SR	2	2	1/1	75,00	290,250
676	170	657,90	VLA:69 - OBEC ŠARIŠSKÁ PORUBA, IČO 327778, č.34, Šarišská Poruba, PSČ:08212, SR	2	2	1/1	170,00	657,900
677	42	162,54	VLA:69 - OBEC ŠARIŠSKÁ PORUBA, IČO 327778, č.34, Šarišská Poruba, PSČ:08212, SR	2	2	1/1	42,00	162,540
678	267	1 033,29	VLA:69 - OBEC ŠARIŠSKÁ PORUBA, IČO 327778, č.34, Šarišská Poruba, PSČ:08212, SR	2	2	1/1	267,00	1 033,290
679	20	77,40	VLA:69 - OBEC ŠARIŠSKÁ PORUBA, IČO 327778, č.34, Šarišská Poruba, PSČ:08212, SR	2	2	1/1	20,00	77,400
680	265	1 025,55	VLA:69 - OBEC ŠARIŠSKÁ PORUBA, IČO 327778, č.34, Šarišská Poruba, PSČ:08212, SR	2	2	1/1	265,00	1 025,550
681	268	1 037,16	VLA:69 - OBEC ŠARIŠSKÁ PORUBA, IČO 327778, č.34, Šarišská Poruba, PSČ:08212, SR	2	2	1/1	268,00	1 037,160
682	231	893,97	VLA:69 - OBEC ŠARIŠSKÁ PORUBA, IČO 327778, č.34, Šarišská Poruba, PSČ:08212, SR	2	2	1/1	231,00	893,970
683	214	828,18	VLA:69 - OBEC ŠARIŠSKÁ PORUBA, IČO 327778, č.34, Šarišská Poruba, PSČ:08212, SR	2	2	1/1	214,00	828,180
684	211	816,57	VLA:69 - OBEC ŠARIŠSKÁ PORUBA, IČO 327778, č.34, Šarišská Poruba, PSČ:08212, SR	2	2	1/1	211,00	816,570
685	104	402,48	VLA:69 - OBEC ŠARIŠSKÁ PORUBA, IČO 327778, č.34, Šarišská Poruba, PSČ:08212, SR	2	2	1/1	104,00	402,480
686	345	1 335,15	VLA:69 - OBEC ŠARIŠSKÁ PORUBA, IČO 327778, č.34, Šarišská Poruba, PSČ:08212, SR	2	2	1/1	345,00	1 335,150
687	157	607,59	VLA:69 - OBEC ŠARIŠSKÁ PORUBA, IČO 327778, č.34, Šarišská Poruba, PSČ:08212, SR	2	2	1/1	157,00	607,590
688	112	433,44	VLA:69 - OBEC ŠARIŠSKÁ PORUBA, IČO 327778, č.34, Šarišská Poruba, PSČ:08212, SR	2	2	1/1	112,00	433,440
689	72	278,64	VLA:69 - OBEC ŠARIŠSKÁ PORUBA, IČO 327778, č.34, Šarišská Poruba, PSČ:08212, SR	2	2	1/1	72,00	278,640
690	186	719,82	VLA:69 - OBEC ŠARIŠSKÁ PORUBA, IČO 327778, č.34, Šarišská Poruba, PSČ:08212, SR	2	2	1/1	186,00	719,820
691	68	263,16	VLA:69 - OBEC ŠARIŠSKÁ PORUBA, IČO 327778, č.34, Šarišská Poruba, PSČ:08212, SR	2	2	1/1	68,00	263,160
692	13	50,31	VLA:98 - Cibrik Imrich, r. Cibrik, nar. 25.3.1978, č.89, Šarišská Poruba, PSČ:08212, SR	0	0	1/1	13,00	50,310
693	390	1 509,30	VLA:69 - OBEC ŠARIŠSKÁ PORUBA, IČO 327778, č.34, Šarišská Poruba, PSČ:08212, SR	2	2	1/1	390,00	1 509,300
694	360	1 393,20	VLA:69 - OBEC ŠARIŠSKÁ PORUBA, IČO 327778, č.34, Šarišská Poruba, PSČ:08212, SR	2	2	1/1	360,00	1 393,200
695	645	2 496,15	VLA:69 - OBEC ŠARIŠSKÁ PORUBA, IČO 327778, č.34, Šarišská Poruba, PSČ:08212, SR	2	2	1/1	645,00	2 496,150
696	70	270,90	VLA:69 - OBEC ŠARIŠSKÁ PORUBA, IČO 327778, č.34, Šarišská Poruba, PSČ:08212, SR	2	2	1/1	70,00	270,900
697	426	1 648,62	VLA:69 - OBEC ŠARIŠSKÁ PORUBA, IČO 327778, č.34, Šarišská Poruba, PSČ:08212, SR	2	2	1/1	426,00	1 648,620
698	167	646,29	VLA:69 - OBEC ŠARIŠSKÁ PORUBA, IČO 327778, č.34, Šarišská Poruba, PSČ:08212, SR	2	2	1/1	167,00	646,290
699	37	143,19	VLA:69 - OBEC ŠARIŠSKÁ PORUBA, IČO 327778, č.34, Šarišská Poruba, PSČ:08212, SR	2	2	1/1	37,00	143,190
700	291	1 126,17	VLA:69 - OBEC ŠARIŠSKÁ PORUBA, IČO 327778, č.34, Šarišská Poruba, PSČ:08212, SR	2	2	1/1	291,00	1 126,170
701	200	774,00	VLA:69 - OBEC ŠARIŠSKÁ PORUBA, IČO 327778, č.34, Šarišská Poruba, PSČ:08212, SR	2	2	1/1	200,00	774,000
702	41	158,67	VLA:69 - OBEC ŠARIŠSKÁ PORUBA, IČO 327778, č.34, Šarišská Poruba, PSČ:08212, SR	2	2	1/1	41,00	158,670
703	198	766,26	VLA:69 - OBEC ŠARIŠSKÁ PORUBA, IČO 327778, č.34, Šarišská Poruba, PSČ:08212, SR	2	2	1/1	198,00	766,260
704	43	166,41	VLA:69 - OBEC ŠARIŠSKÁ PORUBA, IČO 327778, č.34, Šarišská Poruba, PSČ:08212, SR	2	2	1/1	43,00	166,410
705	82	317,34	VLA:69 - OBEC ŠARIŠSKÁ PORUBA, IČO 327778, č.34, Šarišská Poruba, PSČ:08212, SR	2	2	1/1	82,00	317,340
706	23	89,01	VLA:69 - OBEC ŠARIŠSKÁ PORUBA, IČO 327778, č.34, Šarišská Poruba, PSČ:08212, SR	2	2	1/1	23,00	89,010
707	175	677,25	VLA:69 - OBEC ŠARIŠSKÁ PORUBA, IČO 327778, č.34, Šarišská Poruba, PSČ:08212, SR	2	2	1/1	175,00	677,250
708	18	69,66	VLA:69 - OBEC ŠARIŠSKÁ PORUBA, IČO 327778, č.34, Šarišská Poruba, PSČ:08212, SR	2	2	1/1	18,00	69,660
709	67	259,29	VLA:69 - OBEC ŠARIŠSKÁ PORUBA, IČO 327778, č.34, Šarišská Poruba, PSČ:08212, SR	2	2	1/1	67,00	259,290
710	129	499,23	VLA:69 - OBEC ŠARIŠSKÁ PORUBA, IČO 327778, č.34, Šarišská Poruba, PSČ:08212, SR	2	2	1/1	129,00	499,230
711	37	143,19	VLA:69 - OBEC ŠARIŠSKÁ PORUBA, IČO 327778, č.34, Šarišská Poruba, PSČ:08212, SR	2	2	1/1	37,00	143,190

Katastr. územie: Šarišská Poruba(860476)
 Obec: Šarišská Poruba (525189)
 Okres: Prešov (707)
 Kraj: Prešovský (7)

PROJEKT POZEMKOVÝCH ÚPRAV JPU ŠARIŠSKÁ PORUBA POS

Dátum: 15.12.2023
 Vyhotožil: EuroGeo-CADaster s.r.o.

REGISTER NOVÉHO STAVU časť B/1- vlastníci, správcovia a zástupcovia vlastníkov

Adresa: Czambelova 2 , Košice, PSČ:04001

číslo parcely nového stavu	výmera parcely v m ²	hodn. nového pozemku s porastom v €	VLA: (18) osobné číslo - (17) vlastník nového pozemku BSM: (20) osobné číslo - (19) manžel vlastníka v BSM SPR: (22) osobné číslo - (21) správca alebo zástupca	TUC	TVL	vlastnícky podiel	výmera vl. podielu v m ²	hodnota vl. podielu v €
1	2	16	17, 18, 19, 20, 21, 22	23	24	25	26	27
712	95	367,65	VLA:69 - OBEC ŠARIŠSKÁ PORUBA, IČO 327778, č.34, Šarišská Poruba, PSČ:08212, SR	2	2	1/1	95,00	367,650
713	285	1 102,95	VLA:69 - OBEC ŠARIŠSKÁ PORUBA, IČO 327778, č.34, Šarišská Poruba, PSČ:08212, SR	2	2	1/1	285,00	1 102,950
714	267	1 033,29	VLA:69 - OBEC ŠARIŠSKÁ PORUBA, IČO 327778, č.34, Šarišská Poruba, PSČ:08212, SR	2	2	1/1	267,00	1 033,290
715	21	81,27	VLA:69 - OBEC ŠARIŠSKÁ PORUBA, IČO 327778, č.34, Šarišská Poruba, PSČ:08212, SR	2	2	1/1	21,00	81,270
716	276	1 068,12	VLA:69 - OBEC ŠARIŠSKÁ PORUBA, IČO 327778, č.34, Šarišská Poruba, PSČ:08212, SR	2	2	1/1	276,00	1 068,120
717	58	224,46	VLA:69 - OBEC ŠARIŠSKÁ PORUBA, IČO 327778, č.34, Šarišská Poruba, PSČ:08212, SR	2	2	1/1	58,00	224,460
718	359	1 389,33	VLA:69 - OBEC ŠARIŠSKÁ PORUBA, IČO 327778, č.34, Šarišská Poruba, PSČ:08212, SR	2	2	1/1	359,00	1 389,330
719	81	313,47	VLA:69 - OBEC ŠARIŠSKÁ PORUBA, IČO 327778, č.34, Šarišská Poruba, PSČ:08212, SR	2	2	1/1	81,00	313,470
720	126	487,62	VLA:69 - OBEC ŠARIŠSKÁ PORUBA, IČO 327778, č.34, Šarišská Poruba, PSČ:08212, SR	2	2	1/1	126,00	487,620
721	207	801,09	VLA:69 - OBEC ŠARIŠSKÁ PORUBA, IČO 327778, č.34, Šarišská Poruba, PSČ:08212, SR	2	2	1/1	207,00	801,090
722	63	243,81	VLA:69 - OBEC ŠARIŠSKÁ PORUBA, IČO 327778, č.34, Šarišská Poruba, PSČ:08212, SR	2	2	1/1	63,00	243,810
723	51	197,37	VLA:69 - OBEC ŠARIŠSKÁ PORUBA, IČO 327778, č.34, Šarišská Poruba, PSČ:08212, SR	2	2	1/1	51,00	197,370
724	55	212,85	VLA:69 - OBEC ŠARIŠSKÁ PORUBA, IČO 327778, č.34, Šarišská Poruba, PSČ:08212, SR	2	2	1/1	55,00	212,850
725	272	1 052,64	VLA:69 - OBEC ŠARIŠSKÁ PORUBA, IČO 327778, č.34, Šarišská Poruba, PSČ:08212, SR	2	2	1/1	272,00	1 052,640
726	18	69,66	VLA:69 - OBEC ŠARIŠSKÁ PORUBA, IČO 327778, č.34, Šarišská Poruba, PSČ:08212, SR	2	2	1/1	18,00	69,660
727	31	119,97	VLA:69 - OBEC ŠARIŠSKÁ PORUBA, IČO 327778, č.34, Šarišská Poruba, PSČ:08212, SR	2	2	1/1	31,00	119,970
728	182	704,34	VLA:69 - OBEC ŠARIŠSKÁ PORUBA, IČO 327778, č.34, Šarišská Poruba, PSČ:08212, SR	2	2	1/1	182,00	704,340
729	22	85,14	VLA:69 - OBEC ŠARIŠSKÁ PORUBA, IČO 327778, č.34, Šarišská Poruba, PSČ:08212, SR	2	2	1/1	22,00	85,140
730	20	77,40	VLA:69 - OBEC ŠARIŠSKÁ PORUBA, IČO 327778, č.34, Šarišská Poruba, PSČ:08212, SR	2	2	1/1	20,00	77,400
731	15	58,05	VLA:69 - OBEC ŠARIŠSKÁ PORUBA, IČO 327778, č.34, Šarišská Poruba, PSČ:08212, SR	2	2	1/1	15,00	58,050
732	284	1 099,08	VLA:69 - OBEC ŠARIŠSKÁ PORUBA, IČO 327778, č.34, Šarišská Poruba, PSČ:08212, SR	2	2	1/1	284,00	1 099,080
733	11	42,57	VLA:69 - OBEC ŠARIŠSKÁ PORUBA, IČO 327778, č.34, Šarišská Poruba, PSČ:08212, SR	2	2	1/1	11,00	42,570
734	636	2 461,32	VLA:69 - OBEC ŠARIŠSKÁ PORUBA, IČO 327778, č.34, Šarišská Poruba, PSČ:08212, SR	2	2	1/1	636,00	2 461,320
735	432	1 671,84	VLA:69 - OBEC ŠARIŠSKÁ PORUBA, IČO 327778, č.34, Šarišská Poruba, PSČ:08212, SR	2	2	1/1	432,00	1 671,840
736	193	746,91	VLA:69 - OBEC ŠARIŠSKÁ PORUBA, IČO 327778, č.34, Šarišská Poruba, PSČ:08212, SR	2	2	1/1	193,00	746,910
737	66	255,42	VLA:100 - SLOVENSKÝ VODOHOSPODÁRSKY PODNIK, štátny podnik, IČO 36022047, Martnská 49, Bratislava - mestská časť Ružinov, PSČ:82105	1	1	1/1	66,00	255,420
738	203	785,61	VLA:69 - OBEC ŠARIŠSKÁ PORUBA, IČO 327778, č.34, Šarišská Poruba, PSČ:08212, SR	2	2	1/1	203,00	785,610
739	603	2 333,61	VLA:69 - OBEC ŠARIŠSKÁ PORUBA, IČO 327778, č.34, Šarišská Poruba, PSČ:08212, SR	2	2	1/1	603,00	2 333,610
740	182	704,34	VLA:69 - OBEC ŠARIŠSKÁ PORUBA, IČO 327778, č.34, Šarišská Poruba, PSČ:08212, SR	2	2	1/1	182,00	704,340

TUC (typ účastníka): 0 - vlastníci, ktorého miesto trvalého pobytu alebo sídlo sú známe, 1 - správa majetku štátu, kde je vlastníkom Slovenská republika, 2 - správa majetku obce, kde vlastníkom je obec, 3 - známy vlastníci, ktorého miesto trvalého pobytu alebo sídlo nie je známe, 4 - neznámy vlastníci, 5 - vlastníci, ktorý má zo zákona obmedzené vlastnícké práva, 6 - poručníci, po ktorom sa prihlásil domnelý dedič, 7 - poručníci, po ktorom sa neprihlásil žiadny domnelý dedič, 8 - zaniknutá právnická osoba bez právneho nástupcu a so zrušeným IČO, 9 - vlastníci, ktorý je známy a je známe aj miesto trvalého pobytu alebo sídlo, ale ktorý si svoje vlastnícké práva k pozemkom neuplatnil, 10 - vlastníci nesceľovaných pozemkov

TVL (typ vlastníka): 0 - vlastníci, ktorého miesto trvalého pobytu alebo sídlo je známe; vlastníci, ktorý má zo zákona obmedzené práva; poručníci, po ktorom sa prihlásil domnelý dedič alebo dedičia (dedičské konanie zatiaľ nebolo začaté alebo skončené) ; poručníci, po ktorom sa neprihlásil žiadny dedič, 1 - správa majetku štátu, kde je vlastníkom Slovenská republika, 2 - správa majetku obce, kde vlastníkom je obec v Slovenskej republike, 3 - známy vlastníci, ktorého miesto trvalého pobytu alebo sídlo nie je známe, 4 - neznámy vlastníci; zaniknutá právnická osoba bez právneho nástupcu, 9 - duplicitný vlastníci

Katastr. územie: Šarišská Poruba(860476)
Obec: Šarišská Poruba (525189)
Okres: Prešov (707)
Kraj: Prešovský (7)

PROJEKT POZEMKOVÝCH ÚPRAV JPU ŠARIŠSKA PORUBA POS

Dátum: 15.12.2023
Vyhotožil: EuroGeo-CADaster s.r.o.

Str.1

VÝPIS ZO ZOZNAMU VYROVNANÍ V PENIAZOCH PRE PLATCOV

Adresa: Czambelova 2 , Košice, PSČ:04001

osobné číslo - platca	VLA: (21) osobné číslo - (20) vlastník pôvodného pozemku BSM: (23) osobné číslo - (22) manžel vlastníka v BSM	sumárny nárok na vyrovnanie v peniazoch v €
20,21,22,23	20,21,22,23	V01
-	VLA: 82 - Bakalár Ján, nar. 21.8.1946, Fatranská 3101/9, Žilina, PSČ:01008, SR	37,329
-	VLA: 51 - Bekečová Anna, nar. 3.8.1955, č.142, Lada, PSČ:08212, SR	37,329
-	VLA: 16 - Birošová Anna, nar. 5.5.1954, Lada 191, Lada, PSČ:08212, SR	24,887
-	VLA: 12 - Cina Dušan, nar. 18.12.1965, č.104, Šarišská Poruba, PSČ:08212, SR	111,988
-	VLA: 54 - Cina Ľuboš, nar. 10.1.1966, č.17, Šarišská Poruba, PSČ:08212, SR BSM: 88 - Cinová Alžbeta, nar. 29.3.1968, č.17, Šarišská Poruba, PSČ:08212, SR	130,654
-	VLA: 57 - Cinová Alžbeta, nar. 4.3.1943, č.21, Šarišská Poruba, PSČ:08212, SR	149,317
-	VLA: 8 - Cinová Danko, nar. 26.6.1964, č.24, Šarišská Poruba, PSČ:08212, SR	702,407
-	VLA: 23 - Ďurana Dominik, nar. 19.7.1990, č.80, Šarišská Poruba, PSČ:08212, SR	74,659
-	VLA: 49 - Dzurja Miroslav, nar. 17.5.1963, č.39, Šarišská Poruba, PSČ:08212, SR	74,659
-	VLA: 61 - Hovančáková Daniela, nar. 29.11.1960, č.63, Šarišská Poruba, PSČ:08212, SR	74,659
-	VLA: 35 - Kaňuch Andrej, nar. 18.7.1950, č.59, Šarišská Poruba, PSČ:08001, SR	242,373
-	VLA: 62 - Kaňuch Ján, nar. 9.1.1951, č.25, Šarišská Poruba, PSČ:08212, SR	111,988
-	VLA: 65 - Kaňuch Pavol, nar. 13.7.1945, č.116, Petrovce, PSČ:09431, SR	74,659
-	VLA: 66 - Kaňuchová Anna, nar. 1.9.1951, č.25, Šarišská Poruba, PSČ:08212, SR	3 094,387
-	VLA: 2 - Kanuščin Ján, nar. 12.9.1947, č.64, Šarišská Poruba, PSČ:08212, SR	545,428
-	VLA: 47 - Kaňuščinová Adriana, nar. 22.9.1981, č.61, Šarišská Poruba, PSČ:08212, SR	74,659
-	VLA: 27 - Končárová Mária, nar. 2.12.1952, č.192, Lada, PSČ:08212, SR	2 276,689
-	VLA: 4 - Marton Ján, nar. 30.9.1968, č.45, Šarišská Poruba, PSČ:08212, SR	558,335
-	VLA: 70 - Orečná Anna, nar. 23.8.1953, č.18, Šarišská Poruba, PSČ:08212, SR	186,646
-	VLA: 71 - Palková Ľudmila, nar. 6.1.1971, č.52, Lada, PSČ:08212, SR	37,329
-	VLA: 20 - Pankuchová Daniela, nar. 10.7.1989, č.37, Pavlovce, PSČ:09431, SR	74,659
-	VLA: 9 - Peržel Peter, nar. 9.7.1994, č.247, Lada, PSČ:08212, SR	37,329
-	VLA: 72 - Petrič Milan, nar. 17.4.1952, č.186, Lada, PSČ:08212, SR	37,329
-	VLA: 74 - Sekeľová Mária, nar. 27.8.1933, č.6, Lada, PSČ:08212, SR	37,329
-	VLA: 6 - Šima Miroslav, nar. 6.5.1974, č.92, Šarišská Poruba, PSČ:08212, SR	65,327

Katastr. územie: Šarišská Poruba(860476)
Obec: Šarišská Poruba (525189)
Okres: Prešov (707)
Kraj: Prešovský (7)

PROJEKT POZEMKOVÝCH ÚPRAV JPU ŠARIŠSKA PORUBA POS

Dátum: 15.12.2023
Vyhotožil: EuroGeo-CADaster s.r.o.

Str.2

VÝPIS ZO ZOZNAMU VYROVNANÍ V PENIAZOCH PRE PLATCOV

Adresa: Czambelova 2 , Košice, PSČ:04001

osobné číslo - platca	VLA: (21) osobné číslo - (20) vlastník pôvodného pozemku BSM: (23) osobné číslo - (22) manžel vlastníka v BSM	sumárny nárok na vyrovnanie v peniazoch v €
20,21,22,23	20,21,22,23	V01
-	VLA: 15 - Šlezingerová Erika, nar. 18.4.1981, č.98, Šarišská Poruba, PSČ:08212, SR	93,324
Spolu:		8965,678