



# **PROGRAM HOSPODÁRSKEHO ROZVOJA A SOCIÁLNEHO ROZVOJA OBCE CHMEĽOV**

**2021 - 2027**

[www.obecchmelov.sk](http://www.obecchmelov.sk)



**Názov:****Program hospodárskeho rozvoja a sociálneho rozvoja  
obce Chmeľov 2021 – 2027**

Územné vymedzenie: Prešovský kraj, okres Prešov, obec Chmeľov

Územný plán obce  
schválený: NieDátum schválenia  
PHRSR:

Dátum platnosti: 2021 – 2027

Verzia:

Publikovaný verejne: Áno

Vypracoval:



## Obsah

Príhovor starostu obce .....	4
Úvod .....	5
Časť A – Analytická časť .....	8
A.I Analýza vnútorného prostredia.....	8
1. Základná charakteristika obce a jej stručný historický vývoj.....	8
2. Obyvateľstvo.....	11
3. Domový a bytový fond .....	23
4. Občianska vybavenosť .....	25
5. Rozpočet a finančné hospodárenie obce .....	31
6. Ex post hodnotenie realizácie predchádzajúceho PHSR.....	34
A. II Analýza vonkajšieho prostredia .....	35
7. Väzby na dopravné komunikácie .....	36
8. Prírodné pomery .....	38
9. Využitie zeme .....	39
10. Životné prostredie .....	40
11. Cestovný ruch.....	41
A. III Zhodnotenie súčasného stavu územia.....	43
12. SWOT analýza a syntéza jej výsledkov .....	43
13. Hlavné disparity a faktory rozvoja .....	46
14. Budúci rozvoj obce .....	47
15. STEEP analýza.....	47
16. Výsledky dotazníkového prieskumu .....	49
Časť B – Strategická časť .....	54
17. Vízia územia .....	54
18. Návrh stratégie rozvoja obce Chmeľov .....	55
Časť C – Programová časť.....	57
Časť D – Realizačná časť .....	102
Časť E – Finančná časť .....	110
E.I Indikatívny finančný plán PHRSR.....	110
E.II Finančná časť.....	113
Záver.....	115
Prílohy .....	119

## **Príhovor starostu obce**

### **Vážení obyvatelia, návštevníci a priaznivci obce Chmeľov!**

Predkladáme Vám Program hospodárskeho rozvoja a sociálneho rozvoja (PHRSR) obce Chmeľov na roky 2021 – 2027. Dokument PHRSR a územný plán obce sú dva najdôležitejšie strategické a plánovacie dokumenty, ktoré sa priamo dotýkajú rozvoja územia obce. Ich schválením v zastupiteľstve samosprávy sa stávajú záväznými nástrojmi systémového riadenia rozvoja obce.

Vypracovanie Programu hospodárskeho rozvoja a sociálneho rozvoja je zákonnou povinnosťou každej obce a každého mesta na území Slovenskej republiky bez ohľadu na ich veľkosť. Táto povinnosť vychádza zo zákona č. 309/2014 Z. z. o podpore regionálneho rozvoja. Dokument PHRSR obce Chmeľov obsahuje víziu rozvoja našej obce, ako aj zoznam opatrení z hospodárskej, sociálnej a environmentálnej oblasti, ktorých realizácia prispieje k naplneniu stanovenej vízie. Úlohou samosprávy je zabezpečiť realizáciu jednotlivých opatrení, ako aj ich súlad so strategickým plánovaním a podmienkami podpory regionálneho rozvoja v zmysle požiadaviek na čerpanie nenávratnej finančnej pomoci zo štrukturálnych fondov a Kohézneho fondu Európskej únie.

Predkladaný dokument PHRSR obce Chmeľov na roky 2021 – 2027 je základným strednodobým plánovacím dokumentom podpory regionálneho rozvoja a komunálnej politiky na lokálnej úrovni. Priamo nadväzuje na strategické a programové dokumenty na vyššej regionálnej, národnej a najvyššej nadnárodnej úrovni. Dokument rešpektuje lokálne špecifiká územia a práve z ich analýzy stanovuje oblasti, ktoré majú potenciál pre rozvoj v obci Chmeľov. Program hospodárskeho rozvoja a sociálneho rozvoja obce Chmeľov je spracovaný na obdobie rokov 2021 – 2027. Na jeho vypracovaní sa podieľalo viacero externých a interných spolupracovníkov, poslanci obecného zastupiteľstva, zamestnanci obecného úradu a v neposlednom rade samotní občania a organizácie pôsobiace v obci.

Týmto by som rád vyjadril svoje presvedčenie, že smerovanie obce v súlade s týmto strategickým dokumentom bude prispievať k napĺňaniu stanovených cieľov, ktoré pomôžu naplniť očakávania nás všetkých, ktorí v Chmeľove žijeme, ktorí sa aktívne zaujímame o verejné dianie v našej obci, a ktorým na rozvoji našej obce a kvalite života v obci úprimne záleží. Zároveň pevne verím, že zostaneme aktívni počas celého programového obdobia a budeme sa podieľať na tom, aby bol PHRSR otvorený a živý dokument, schopný reagovať na nové, aktuálne podnety a výzvy prichádzajúce z vnútorného, či vonkajšieho prostredia.

Srdečne sa chcem poďakovať všetkým, ktorí na tejto neľahkej a časovo náročnej tvorbe programu aktívne participovali a prispeli tým k formovaniu lepšej budúcnosti našej obce.

**Milan Polča**

**Starosta obce Chmeľov**

## Úvod

Strategický dokument Program hospodárskeho rozvoja a sociálneho rozvoja obce Chmeľov na roky 2021 – 2027 (ďalej iba „PHRSR“) bol vypracovaný na základe Zákona č. 309/2014 Z. z. o podpore regionálneho rozvoja a rovnako aj v súlade s platnou metodikou na vypracovanie PHRSR, ktorú vydalo Ministerstvo dopravy, výstavby a regionálneho rozvoja Slovenskej republiky.

Dokument PHRSR je spolu s územným plánom obce základným dokumentom riadenia samosprávy a podpory regionálneho rozvoja na lokálnej úrovni. Cieľom tohto dokumentu je detailná analýza sociálnych, ekonomických, kultúrnych, environmentálnych, technických a iných východiskových podmienok v danej lokalite, ako aj identifikácia potenciálnych príležitostí rozvoja lokality a navrhnutie konkrétnych krokov pre rozvoj obce. PHRSR má charakter strednodobého dokumentu (7 rokov). Aktivity obsiahnuté v tomto dokumente boli navrhnuté tak, aby riešili aktuálne potreby obce, vzhľadom na jej finančné možnosti, boli v súlade so stratégiou trvalo udržateľného rozvoja a zároveň prispievali k napĺňaniu cieľov regionálnej a štátnej politiky. Dokument PHRSR slúži ako významný podklad pri získavaní finančných prostriedkov z európskych fondov i štátneho rozpočtu.

Dokument je členený na päť hlavných častí (A – E), ktoré sa následne delia na parciálne časti v závislosti od daného kontextu:

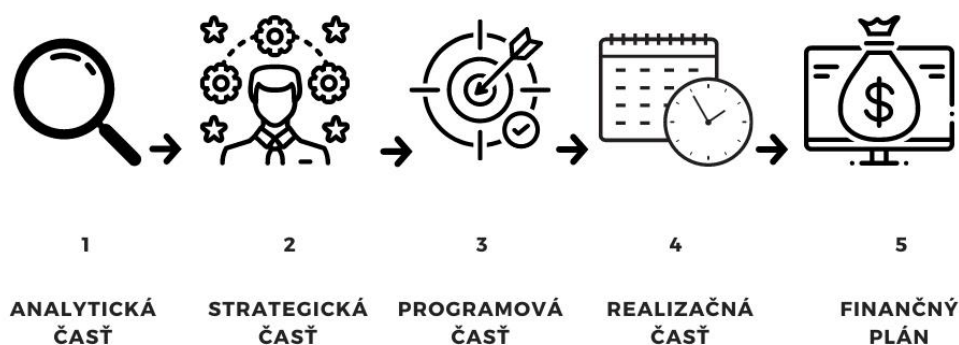


Schéma 1: Členenie dokumentu PHRSR, vlastné spracovanie

**Analytická časť** zahŕňa opis vnútorného a vonkajšieho prostredia. Obsahuje podrobné socioekonomické, územno-technické a prírodno-environmentálne analýzy.

**Strategická časť** dokumentu je definovaná víziou, ktorej ciele sú bližšie špecifikované prostredníctvom priorít, opatrení a aktivít, ktorými sa má zabezpečiť dosiahnutie želaného stavu.

V **programovej časti** sú uvedené konkrétne opatrenia a aktivity vrátane ich výstupov a merateľných ukazovateľov zamýšľaných projektov, prostredníctvom ktorých bude možné dosiahnuť stanovené ciele.

**Realizačná časť** opisuje proces zabezpečenia realizácie, ktorý pozostáva z inštitucionálneho a organizačného zabezpečenia, z monitorovania a následného hodnotenia realizovaných aktivít. Súčasťou realizačnej časti je časový harmonogram navrhovaných projektových aktivít.

**Finančná časť** zahŕňa indikatívny finančný plán vrátane zdrojov financovania jednotlivých aktivít.

Dokument sa vypracováva s možnosťou pravidelnej aktualizácie. Vzhľadom na to, že na tvorbe PHRSR sa podieľajú samotní občania a zástupcovia obce, ako aj podnikatelia a záujmové skupiny pôsobiace v obci, je PHRSR najrelevantnejším odrazom skutočných potrieb lokálnych aktérov. V tejto súvislosti možno PHRSR označiť za dokument, ktorý umožňuje občanom a ďalším subjektom interakciu v oblasti zodpovednosti za kvalitu svojho života v obci, avšak v neposlednom rade slúži aj ako propagačný materiál pre potenciálnych návštevníkov obce, záujemcov o bývanie, či domácich a zahraničných investorov.

Tvorbu PHRSR pre obec Chmeľov zrealizovala spoločnosť e-Gemini s. r. o., ktorá bola vybraná v procese verejného obstarávania. Spoločnosť pri tvorbe dokumentu spolupracovala s pracovnými skupinami pozostávajúcimi z miestnych aktérov – občanov a odborníkov z verejného, súkromného i mimovládneho sektora.

Ťažisková bola predovšetkým spolupráca so zástupcami Obecného úradu v Chmeľove, občanmi a organizáciami pôsobiacimi v obci. Jednotliví aktéri zapojení do procesu prípravy dokumentu poskytovali spoločnosti e-Gemini s. r. o. relevantné informácie a dáta.



Schéma 2: Stakeholderi pri tvorbe PHRSR, vlastné spracovanie

PHRSR obce Chmeľov je úzko previazaný s operačnými programami, ktoré vznikli na základe Partnerskej dohody SR na roky 2014 – 2020 a taktiež s Národnou stratégiou regionálneho rozvoja SR do roku 2030. Táto stratégia stanovuje cieľ: „Integrovaným a výsledkovo orientovaným prístupom k regionálnemu rozvoju a na základe využitia vnútorného potenciálu regiónov zvýšiť do roku 2030 ich adaptabilitu, konkurencieschopnosť a výkonnosť pri súčasnom zvyšovaní kvality života obyvateľov a pri rešpektovaní princípov trvalo udržateľného rozvoja.“ PHRSR obce Chmeľov je v súlade s uvedeným cieľom.

Program hospodárskeho rozvoja a sociálneho rozvoja obce Chmeľov schvaľuje Obecné zastupiteľstvo v Chmeľove. Obecné zastupiteľstvo bude následne realizovať aj vykonateľnosť, kontrolu, monitorovanie a hodnotenie tohto programu.





## A.I ANALÝZA VNÚTORNÉHO PROSTREDIA

### 1. Základná charakteristika obce a jej stručný historický vývoj

Obec Chmeľov s rozlohou 12,63 km<sup>2</sup> leží v nadmorskej výške 375 m n. m. Z hľadiska územnosprávneho členenia Slovenskej republiky sa obec nachádza v časti NUTS II Východné Slovensko. V rámci NUTS III spadá obec Chmeľov do Prešovského samosprávneho kraja a v rámci NUTS IV do okresu Prešov.

Obec Chmeľov	
Kód obce	524 506
Názov regiónu	Euro Šariš
Názov kraja	Prešovský
Názov okresu	Prešov
Štatút	Obec
PSČ	082 15
Prvá pís. zmienka	rok 1212
Nadmorská výška	375 m n. m.
Počet obyvateľov	1 040
Rozloha	12,63 km <sup>2</sup>

Tabuľka 1: Základné charakteristiky obce Chmeľov, zdroj: ŠÚSR, e-obce, 2021

Územie obce Chmeľov sa rozprestiera na úpätí Zadnej hory nad sedlom Čepcov v Beskydskom pohorí – v juhozápadnej časti Nízkych Beskýd. Ide o mierne zvlnenú pahorkatinu s mierne členitým terénom. Chmeľov možno zaradiť medzi mierne teplejšie klimatické oblasti, ktoré charakterizuje pomerne teplé a vlhké podnebie s priemernou ročnou teplotou 8°C a priemerne viac ako 40 letnými dňami počas roka. Územie sa vyznačuje pomerne vysokou vlhkosťou a vlhkosťou, priemerný ročný úhrn zrážok sa pohybuje na úrovni okolo 600 - 700 mm.

Od okresného a krajského mesta Prešov je obec Chmeľov vzdušnou čiarou vzdialená 23,0 km severovýchodne. Obec Chmeľov s počtom obyvateľov 1 040 (k 31.12.2020) spadá do kategórie malých obcí do 2000 obyvateľov. Hustota obyvateľstva k 31.12.2020 bola 82,34 obyv./km<sup>2</sup>.

Z hľadiska hierarchizácie sídiel podľa nového územno-správneho členenia Slovenska je obec Chmeľov charakterizovaná ako obec s vidieckym typom osídlenia.

Obec Chmeľov leží na košicko – prešovskej rozvojovej osi 1. stupňa.



## História obce

Obec je doložená z roku 1212 pod názvom Frigidus fons, neskôr ako Comlouch (1264), Kumlous (1269), Pousfalva alebo Komlous (1352), Kereztheskomlos (1458), Hmelow (1786), Chmelow (1808), Chomeľov (1920), Chmeľov (1927); maďarsky Komlóskeresztes.

Prvá písomná zmienka o obci Chmeľov je z roku 1212, kedy Ondrej II. oslobodil obec krížovníkov a obyvateľov od poplatkov na mýtach a trhoviskách. Krížovníci Božieho hrobu sa tu usídlili koncom 12. storočia. Z 12. storočia pochádza aj krížovnícky hrad, na mieste ktorého dnes stojí kaštieľ. V roku 1313 získali obec výmenou za Lendak Berzeviczyovci. V roku 1319 obec kúpil Ján z Drienova. V roku 1427 sa obec stala strediskom rodu Abovcov.

V polovici 15. storočia bola v Chmeľove bratrícka posádka, pevnosť a sídlo Jána Talafusa. Chmeľov patril viacerým zemepánom. Do 19. storočia tu mali majetky Fehérváryovci, Semseyovci, Fúzyovci. V roku 1787 mala obec 45 domov a 405 obyvateľov, v roku 1828 tu bolo 34 domov a 249 obyvateľov. Vtedajší obyvatelia sa zaoberali najmä poľnohospodárstvom.

Aj za I. ČSR si obec zachovala poľnohospodársky ráz. JRD (Jednotné roľnícke družstvo) a ŠM (Štátny majetok) boli založené v roku 1959. Časť obyvateľstva pracovala v priemyselných podnikoch v Prešove a Košiciach.

## Symboly obce

K obecným symbolom Chmeľova patria erb obce, vlajka obce a pečať obce.


### Erb obce:



Obrázok 1: Erb obce Chmeľov, zdroj: obec Chmeľov

V zelenom štíte erbu sa nachádza zlatý snop, ktorý je v spodnej časti obopätý strieborným šikmým kosákom. V hornej časti erbu sú vyobrazené listy a plody chmeľu.

### Vlajka obce:



Obrázok 2: Vlajka obce Chmeľov, zdroj: obec Chmeľov

Vlajka obce Chmeľov pozostáva zo siedmych pozdĺžnych pruhov vo farbách žltej, zelenej a bielej. Ukončená je tromi cípmi. Vlajku obce Chmeľov používa starosta a obecné zastupiteľstvo pri slávnostných príležitostiach.

### **Pečať obce**

Pečať obce Chmeľov je okrúhla, uprostred s obecným symbolom a kruhopisom „OBEC CHMEĽOV“. Pečať má priemer 35 mm, čo je v súlade s domácimi zvyklosťami a predpismi o používaní pečiatok s obecnými symbolmi. Od obecnej pečate možno odvodiť okrúhle pečiatky obce. Ich pečatné pole sa nelíši od obecnej pečate, no kruhopis sa mení podľa toho, či ide o pečiatku starostu, obecného zastupiteľstva, alebo obecného úradu.

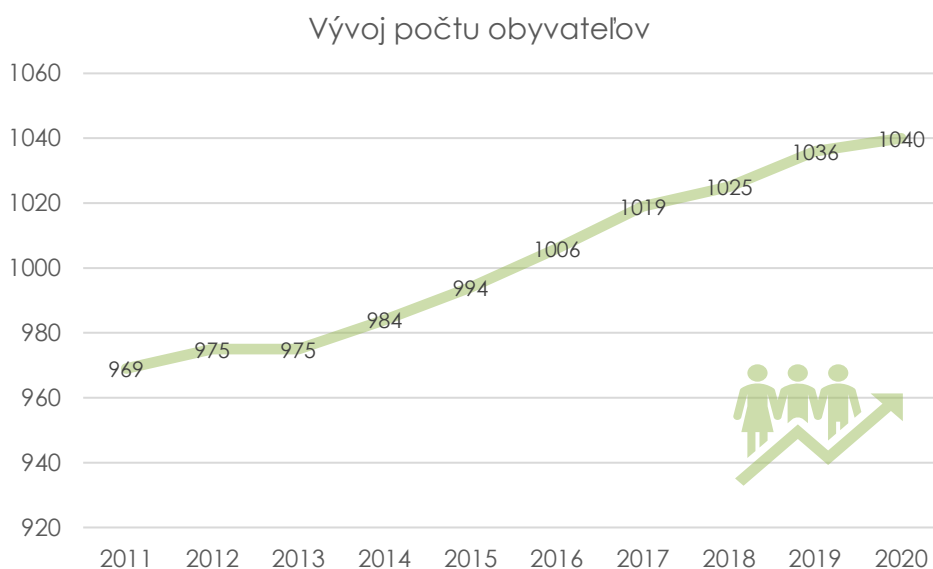


## 2. Obyvateľstvo

Ukazovatele demografického vývoja majú veľmi vysokú vypovedaciu schopnosť. Hovoria o sociálno-ekonomických podmienkach – minulých, súčasných, ale čiastočne vedia predikovať aj tie budúce. Vďaka analýze demografických ukazovateľov je PHRSR dokumentom, ktorý odráža potreby občanov na lokálnej úrovni, preto je potrebné venovať tejto problematike pozornosť v samostatnej podkapitole.

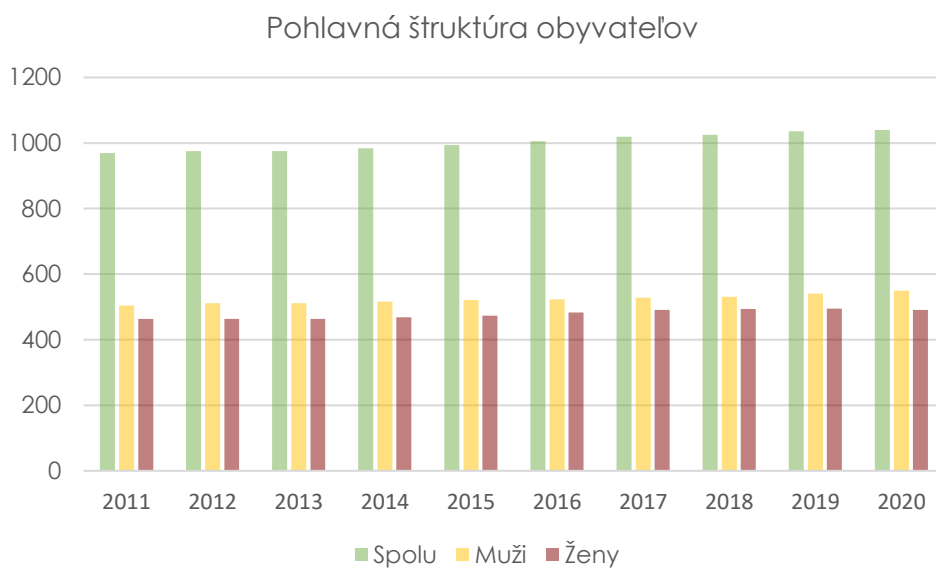
### 2.1 Vývoj počtu obyvateľov

Ukazovateľ vývoj počtu obyvateľov sa v priebehu rokov dynamicky mení v dôsledku mechanického i prirodzeného pohybu obyvateľstva. V sledovanom období, v rokoch 2011 – 2020 dochádzalo v obci Chmeľov k nárastu počtu obyvateľov. Zatiaľ čo ku koncu roka 2011 žilo v Chmeľove 969 obyvateľov, na konci roka 2020 to už bolo 1 040 obyvateľov (nárast o 71 obyvateľov v priebehu 10 rokov). Priemerný počet obyvateľov obce Chmeľov v uplynulej dekáde bol 1 002 obyvateľov.



Graf 1: Vývoj počtu obyvateľov obce Chmeľov v rokoch 2011 – 2020, zdroj: ŠÚ SR

Z hľadiska pohlavnej štruktúry v obci Chmeľov prevažuje počet mužov nad počtom žien. Takáto situácia nie je v podmienkach Slovenska bežná – podiel žien býva zvyčajne vyšší než podiel mužov. Pohlavnú štruktúru obyvateľstva obce Chmeľov zachytáva nasledujúci graf.



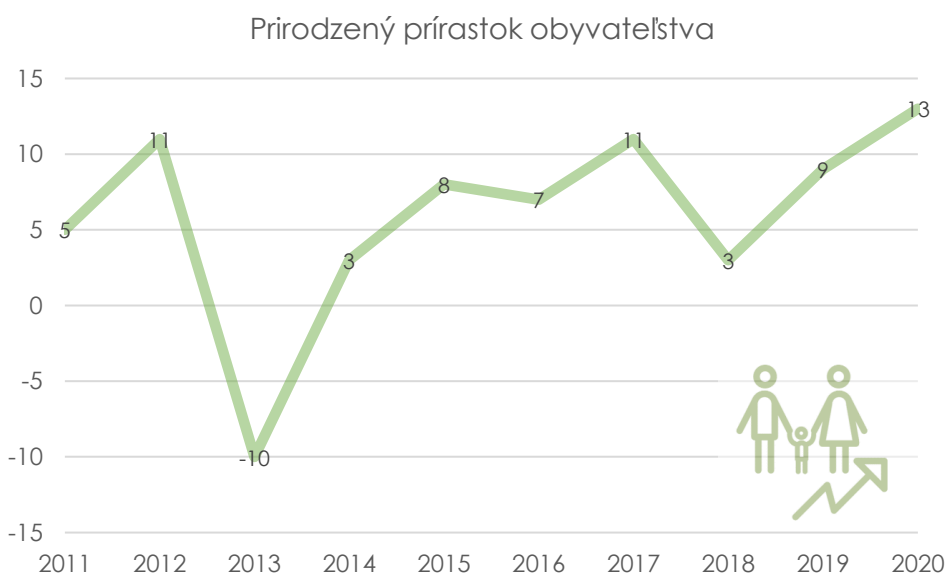
Graf 2: Pohlavná štruktúra obyvateľov obce Chmeľov v rokoch 2011 – 2020, zdroj: ŠÚ SR

## 2.2 Pohyb obyvateľstva

### Prírodný pohyb obyvateľstva

Ukazovateľ prírodný pohyb obyvateľstva je vyjadrený prostredníctvom hlavných populačných procesov, ktorými sú pôrodnosť (natalita) a úmrtnosť (mortalita). V sledovanom období, v rokoch 2011 – 2020 boli tieto dva ukazovatele v obci Chmeľov v pozitívnom vzťahu – počet živonarodených prevyšoval počet zomrelých obyvateľov s výnimkou roku 2013, kedy bol v obci zaznamenaný prírodný úbytok (-10).

Najvyšší prírodný prírastok v obci počas sledovaného obdobia bol zaznamenaný v roku 2020, kedy počet živonarodených prevyšoval počet zomrelých o 13 osôb. Priemerný prírodný prírastok v obci Chmeľov počas uplynulej dekády bol 6 obyvateľov/ rok.



Graf 3: Vývoj prírodného pohybu obyvateľstva v obci Chmeľov v rokoch 2011 – 2020, zdroj: ŠÚ SR

Prirodzený pohyb obyvateľstva detailnejšie mapuje nasledujúca tabuľka.

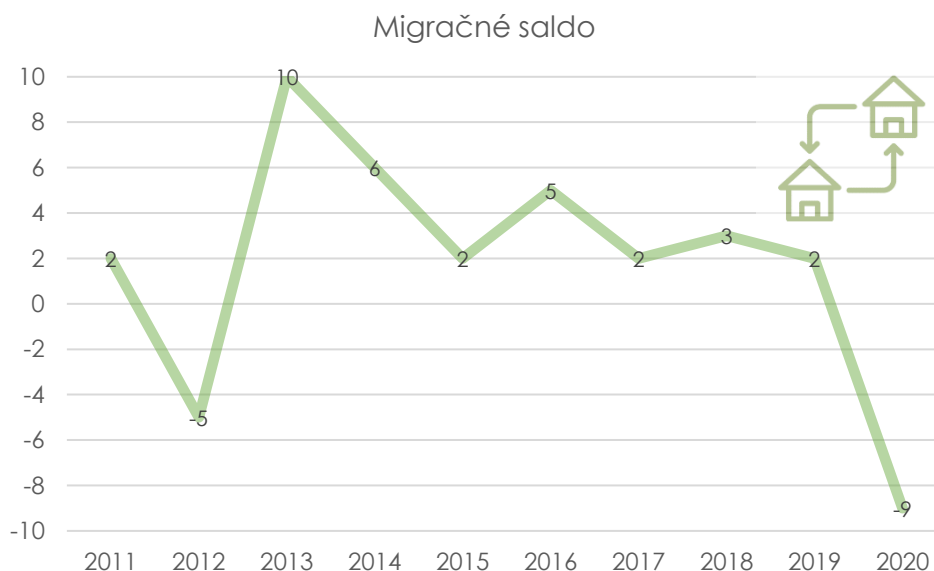
Rok	2011	2012	2013	2014	2015	2016	2017	2018	2019	2020
Živonarodení	18	14	10	16	11	14	16	13	13	16
Zomretí	13	3	20	13	3	7	5	10	4	3
Prirodzený prírastok	5	11	-10	3	8	7	11	3	9	13

Tabuľka 2: Prirodzený pohyb obyvateľstva v obci Chmeľov v rokoch 2011- 2020, zdroj: ŠÚ SR

### Mechanický pohyb obyvateľstva

Okrem prirodzeného pohybu obyvateľstva má významný vplyv na vývoj počtu obyvateľov obce aj mechanický pohyb obyvateľstva. Výsledkom mechanického pohybu je migračné saldo. Mechanickým pohybom rozumieme migráciu (imigráciu a emigráciu, resp. prisťahovanie a vysťahovanie), ktorú možno interpretovať aj ako indikátor celkovej atraktivity prostredia. Rozhodovanie obyvateľov, či vo svojej súčasnej lokalite zostanú, sa deje na základe mnohých faktorov: dostupných pracovných príležitostiach, cenovej relácie nehnuteľností, kvality životného prostredia, dostupnosti sociálnych služieb, možností trávenia voľného času, kvality dopravnej infraštruktúry, rodinných väzieb a podobne. V prípade, že viac ľudí z lokality odchádza než do nej prichádza, pravdepodobne existuje nesúlad medzi potrebami občanov a možnosťami, ktoré daná lokalita ponúka. V tejto súvislosti je dokument PHRSR zdrojom cenných informácií, ktoré môže obec využiť vo svoj prospech.

Migračné saldo v obci Chmeľov dosahovalo pozitívne hodnoty s výnimkou rokov 2012 a 2020, v ktorých sa z obce viac ľudí vysťahovalo, než sa do nej prisťahovalo. Priemerné migračné saldo v obci Chmeľov počas rokov 2011 – 2020 bolo 1,8 osôb/rok.



Graf 4: Vývoj mechanického pohybu obyvateľstva v obci Chmeľov v rokoch 2011 – 2020, zdroj: ŠÚ SR

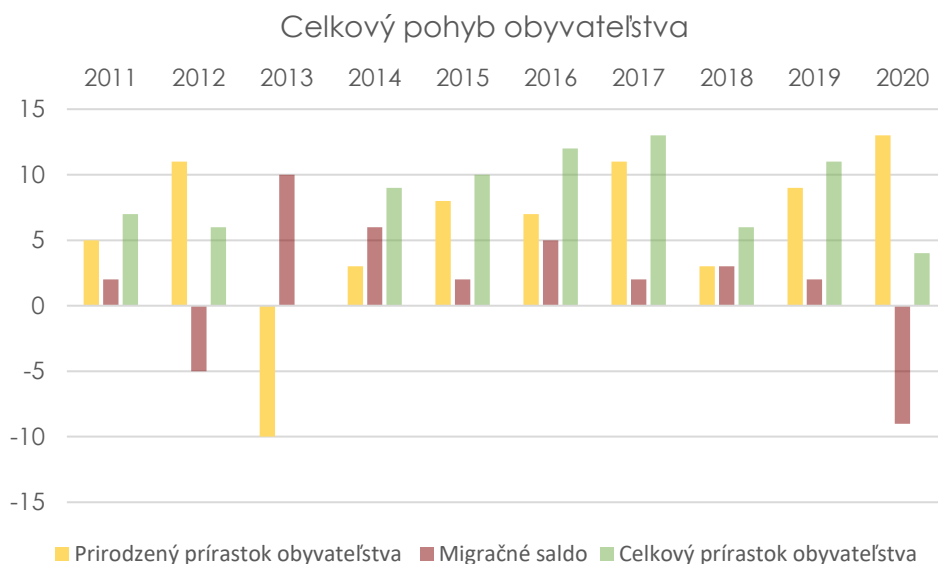
Mechanický pohyb obyvateľstva detailnejšie mapuje nasledujúca tabuľka.

Rok	2011	2012	2013	2014	2015	2016	2017	2018	2019	2020
Prisťahovaní	16	9	21	16	17	13	8	11	21	10
Vysťahovaní	14	14	11	10	15	8	6	8	19	19
Migračné saldo	2	-5	10	6	2	5	2	3	2	-9

Tabuľka 3: Mechanický pohyb v obci Chmeľov v rokoch 2011 – 2020, zdroj: ŠÚ SR

### Celkový pohyb obyvateľstva

Ukazovateľ celkový pohyb obyvateľstva je výsledkom súčtu prirodzeného prírastku/úbytku a mechanického (migračného) prírastku/úbytku. Súčet živonarodených a prisťahovaných prevyšoval súčet zomrelých a odsťahovaných v obci Chmeľov vo všetkých rokoch uplynulej dekády, s výnimkou roku 2013, kedy výsledkom súčtu prirodzeného prírastku/úbytku a mechanického prírastku/úbytku bola 0.



Graf 5: Vývoj celkového prírastku obyvateľstva v obci Chmeľov v rokoch 2011 – 2020, zdroj: ŠÚ SR

Celkový pohyb obyvateľstva v obci Chmeľov detailnejšie mapuje nasledujúca tabuľka.

Rok	2011	2012	2013	2014	2015	2016	2017	2018	2019	2020
Prírodný pohyb	5	11	-10	3	8	7	11	3	9	13
Mechanický pohyb	2	-5	10	6	2	5	2	3	2	-9
Celkový pohyb	7	6	0	9	10	12	13	6	11	4

Tabuľka 4: Celkový pohyb v obci Chmeľov v rokoch 2011 – 2020, zdroj: ŠÚ SR

## 2.3 Štruktúra obyvateľstva

Pre dôkladnú a podrobnú demografickú analýzu je potrebné poznať aj demografické ukazovatele, ktoré patria do takzvanej demografickej statiky. Síce táto kategória evokuje

strnulý stav, sú ukazovatele štruktúry obyvateľstva výsledkom predchádzajúceho populačného vývoja, t. j. súčasnú štruktúru obyvateľstva ovplyvnil populačný vývoj za posledných 60 až 100 rokov prostredníctvom prirodzeného a mechanického pohybu.

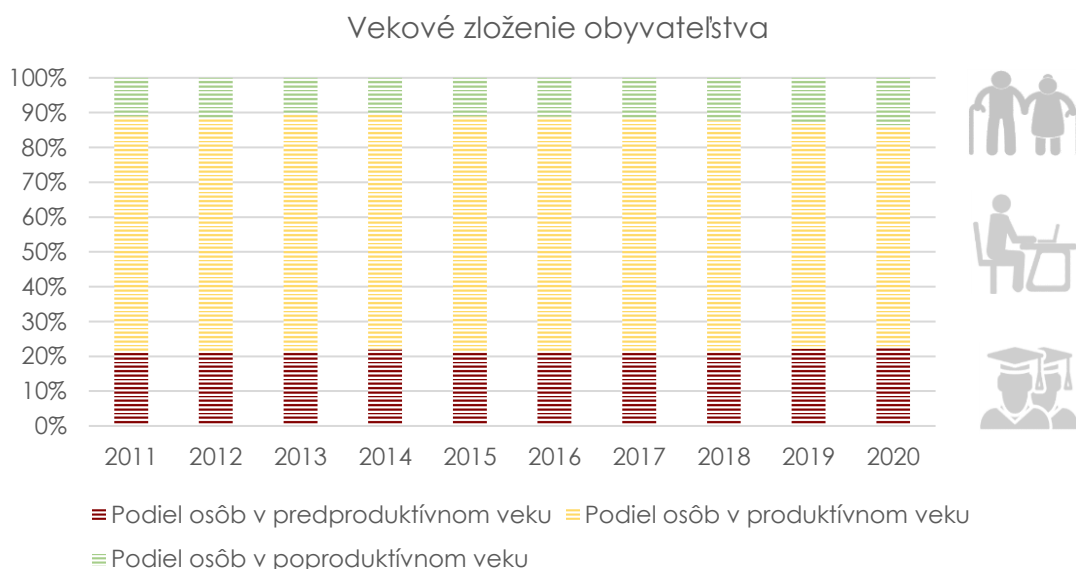
(Napriek tomu, že sčítanie obyvateľov v roku 2021 už prebehlo, v niektorých grafoch a tabuľkách uvádzame údaje z predchádzajúceho sčítania z roku 2011. Údaje budú aktualizované potom, ako sčítanie obyvateľov z roku 2021 Štatistický úrad vyhodnotí.)

### Veková štruktúra obyvateľstva a index populačnej dynamiky

Poznanie vekovej štruktúry obyvateľstva môže byť užitočné predovšetkým z hľadiska plánovania sociálnych potrieb občanov. Napríklad neustále sa zväčšujúca skupina starších občanov môže indikovať potrebu budovania zdravotných stredísk, klubov seniorov, či sociálnych zariadení pre seniorov. Naopak, zväčšujúca sa skupina mladých pravdepodobne vyvolá potrebu budovania detských ihrísk, centier voľného času pre deti, škôlok, škôl a podobne.

Z celkového počtu obyvateľov, ktorí žili v Chmeľove v roku 2020, bolo 22,5 % v predproduktívnom veku, 63,75 % v produktívnom veku a 13,75 % v poproduktívnom veku. Uvedenú situáciu dokumentuje graf č. 6.

Za uplynulých 10 rokov podiel osôb v predproduktívnom veku mierne rástol (nárast o 1,45 percentuálnych bodov), podiel osôb v produktívnom veku klesal (pokles o 4,16 percentuálnych bodov) a podiel osôb v poproduktívnom veku rástol (nárast o 2,71 percentuálnych bodov).



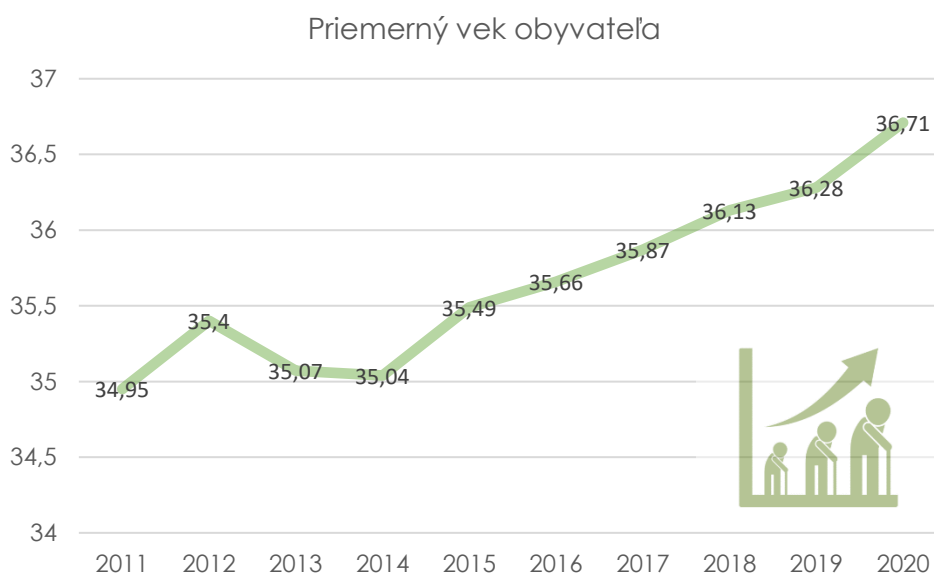
Graf 6: Vekové zloženie obyvateľstva v obci Chmeľov v rokoch 2011 – 2020, zdroj: ŠÚ SR.

Vekové zloženie obyvateľstva detailnejšie mapuje nasledujúca tabuľka.

Rok	2011	2012	2013	2014	2015	2016	2017	2018	2019	2020
Predproduktívny vek (%)	21,05	21,03	21,23	21,95	21,23	21,37	21,2	21,46	22,2	22,5
Produktívny vek (%)	67,91	67,18	68,1	67,48	67,71	67,5	67,12	66,24	64,86	63,75
Poproduktívny vek (%)	11,04	11,79	10,67	10,57	11,07	11,13	11,68	12,29	12,93	13,75

Tabuľka 5: Veková štruktúra obyvateľstva v obci Chmeľov v rokoch 2011 – 2020, zdroj: ŠÚ SR

Celkovo môžeme v posledných rokoch pozorovať zvyšujúci sa priemerný vek občanov obce Chmeľov. Stále však ide o relatívne nízky priemerný vek, keďže celoslovenský priemer v roku 2020 bol na úrovni približne 40 rokov.

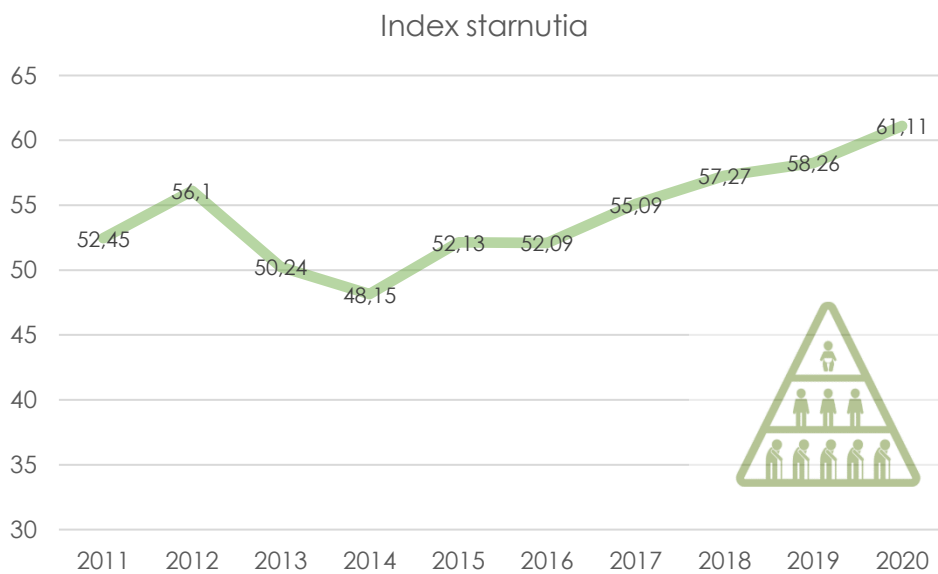


Graf 7: Priemerný vek obyvateľstva v obci Chmeľov v rokoch 2011 – 2020, zdroj: ŠÚ SR

Uvedená veková štruktúra obyvateľstva nie je priaznivá, nakoľko je v obci zaznamenaný prírastok obyvateľov v poproduktívnom veku, len mierny prírastok obyvateľov v predproduktívnom veku a pokles obyvateľov v produktívnom veku. Úlohou predstaviteľov obce bude aktívne reagovať na tieto trendy a zabezpečovať obyvateľom všetky potrebné služby. V prípade obyvateľstva v predproduktívnom veku je nevyhnutné zabezpečiť, aby bola kapacita základnej školy s materskou školou dostatočná, aby bolo zariadenie dostatočne vybavené a aby v ňom bolo poskytované vzdelanie na vysokej kvalitatívnej úrovni. V prípade obyvateľov, ktorí sa do obce sťahujú, je nevyhnutné vytvoriť vhodné podmienky na to, aby si mohli v obci zabezpečiť vlastné bývanie. Obyvateľom v poproduktívnom veku zároveň v budúcnosti bude potrebné vytvoriť priestor pre poskytovanie širšieho portfólia služieb pre seniorov, napr. vybudovanie domova sociálnych služieb a podobne.



Vekovú štruktúru obyvateľstva je možné vyjadriť indexom populačnej dynamiky (index starnutia), ktorý predstavuje pomer poproduktívnej a predproduktívnej zložky obyvateľstva. Index populačnej dynamiky vyjadruje, koľko obyvateľov v poproduktívnom veku (65+) pripadá na 100 obyvateľov v predproduktívnom veku (0-14 rokov). K 31.12. 2020 bol index starnutia 61,11, čo znamená, že na 100 obyvateľov vo vekovej skupine 0-14 rokov pripadá viac než 61 osôb starších ako 65 rokov. Tento ukazovateľ však má v súčasnosti rastúci trend a existuje predpoklad, že rovnaký trend bude pokračovať aj naďalej.

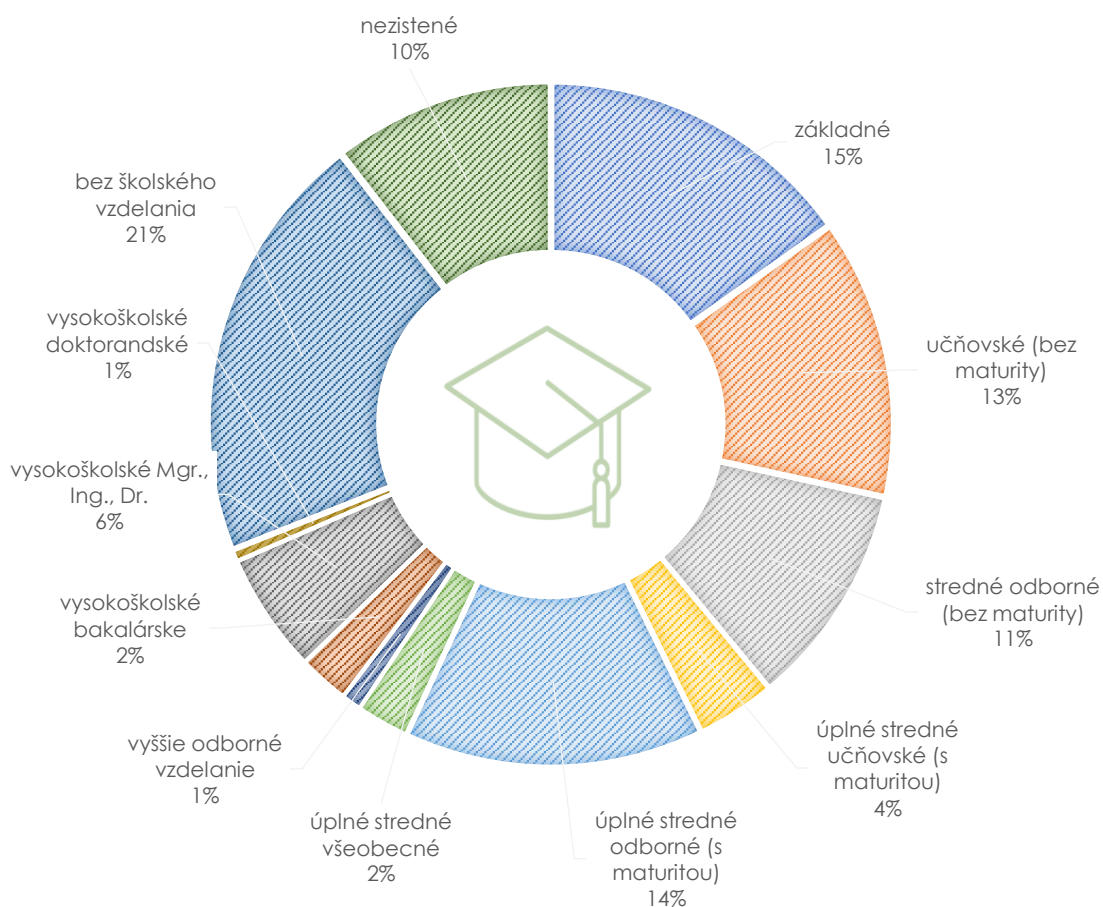


Graf 8: Index starnutia obyvateľstva v obci Chmeľov v rokoch 2011 – 2020, zdroj: ŠÚ SR

### Vzdelanostná štruktúra obyvateľstva

Dosiahnuté vzdelanie obyvateľstva je kľúčovým ukazovateľom kultúrnej a vzdelanostnej vyspelosti každej spoločnosti. Je jedným z hlavných činiteľov ovplyvňujúcich životnú úroveň a významnou mierou ovplyvňuje budúci rozvoj nielen na lokálnej úrovni, ale aj celkový rozvoj národného hospodárstva.

V roku 2011, kedy sa uskutočnilo Sčítanie obyvateľov, domov a bytov, z ktorého vychádzame, žilo v Chmeľove 15 % obyvateľov so základným vzdelaním, 24 % obyvateľov s učňovským alebo stredoškolským vzdelaním bez maturity, 18 % obyvateľov s maturitným vzdelaním, 1 % obyvateľov s vyšším vzdelaním, 9 % obyvateľov s vysokoškolským vzdelaním a 21 % obyvateľov bez vzdelania (ide aj o deti, ktoré ešte neukončili štúdium na základnej škole). Podrobnejší prehľad vzdelanostnej štruktúry obyvateľov obce Chmeľov dokumentuje nasledujúci graf.

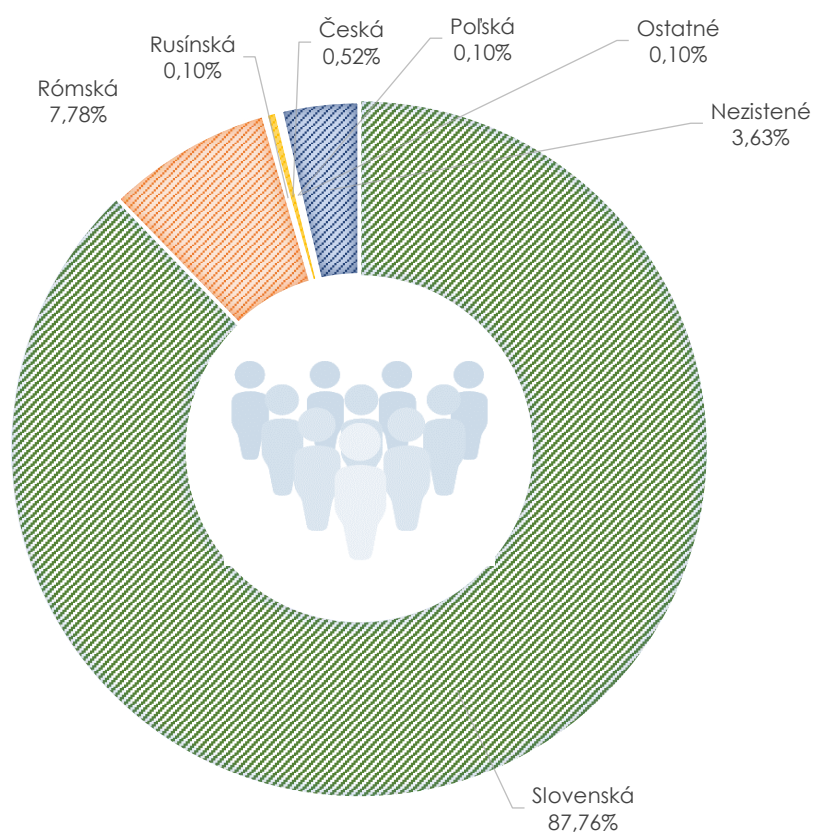


Graf 9: Vzdelanostná štruktúra obyvateľstva v obci Chmeľov, zdroj: Sčítanie obyvateľov, domov a bytov, 2011

### Národnostná štruktúra obyvateľstva

Národnostné zloženie obyvateľstva je zaujímavé sledovať z hľadiska kultúrnej rozmanitosti, ktorá stojí za existujúcimi lokálnymi zvykmi a tradíciami a pôsobí na vznik nových.

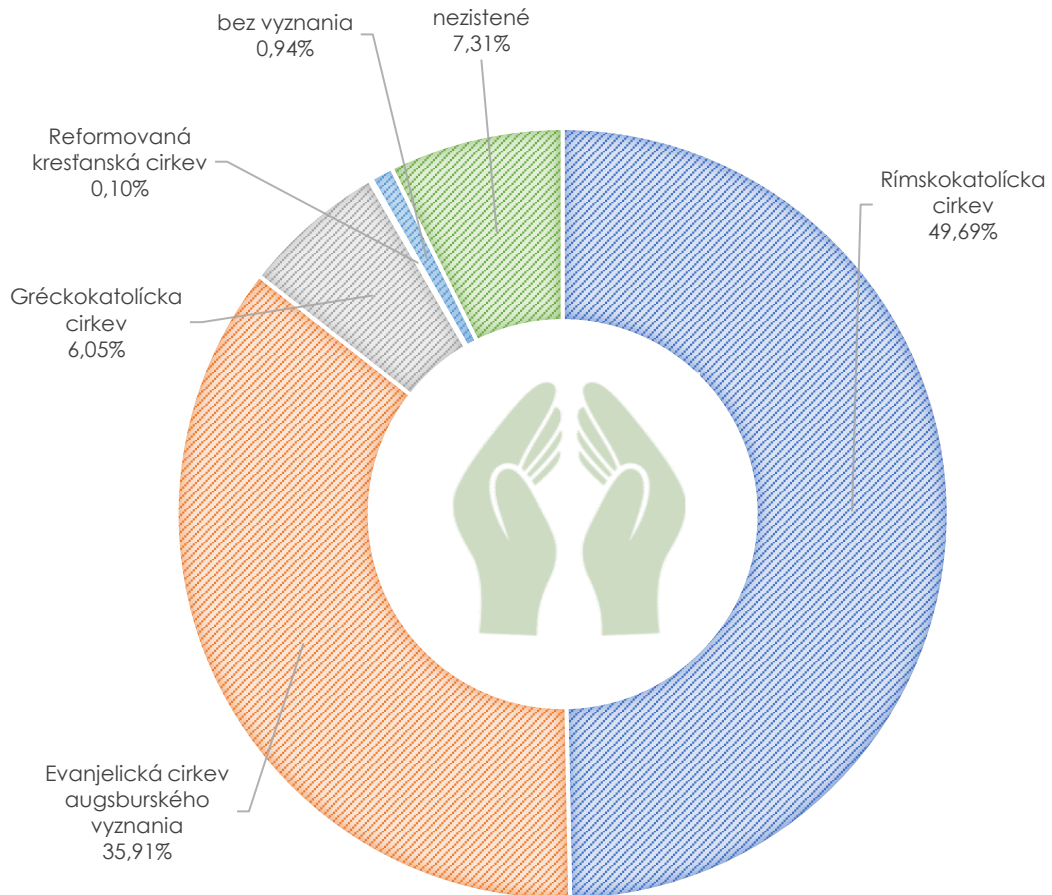
Posledné dostupné údaje o národnostnom zložení v jednotlivých lokalitách Slovenska pochádzajú zo Sčítania obyvateľov, domov a bytov z roku 2011. V roku 2011 občania slovenskej národnosti tvorili takmer 88 % z celkového počtu obyvateľov obce Chmeľov. Ďalších 7,78 % občanov v sčítaní uviedlo rómsku národnosť (na základe údajov z Atlasu rómskych komunít z roku 2013 bol podiel rómskeho obyvateľstva 27,1 %). Zo zvyšnej časti obyvateľstva boli zastúpení občania s českou, poľskou a rusínskou národnosťou. 3,63 % obyvateľov v sčítaní svoju národnosť neuviedlo.



Graf 10: Národnostná štruktúra obyvateľstva v obci Chmeľov, zdroj: Sčítanie obyvateľov, domov a bytov, 2011

### Religiózna štruktúra obyvateľstva

Podobne ako národnosť, aj náboženské zloženie má vplyv na vývoj a myslenie spoločnosti. Podľa sčítania z roku 2011 boli v Chmeľove najviac zastúpené skupiny s rímskokatolíckym vyznaním (takmer 50 %) a evanjelickým vyznaním (takmer 36 %). Podrobný prehľad zloženia obyvateľstva obce podľa ich vierovyznania ilustruje graf nižšie.

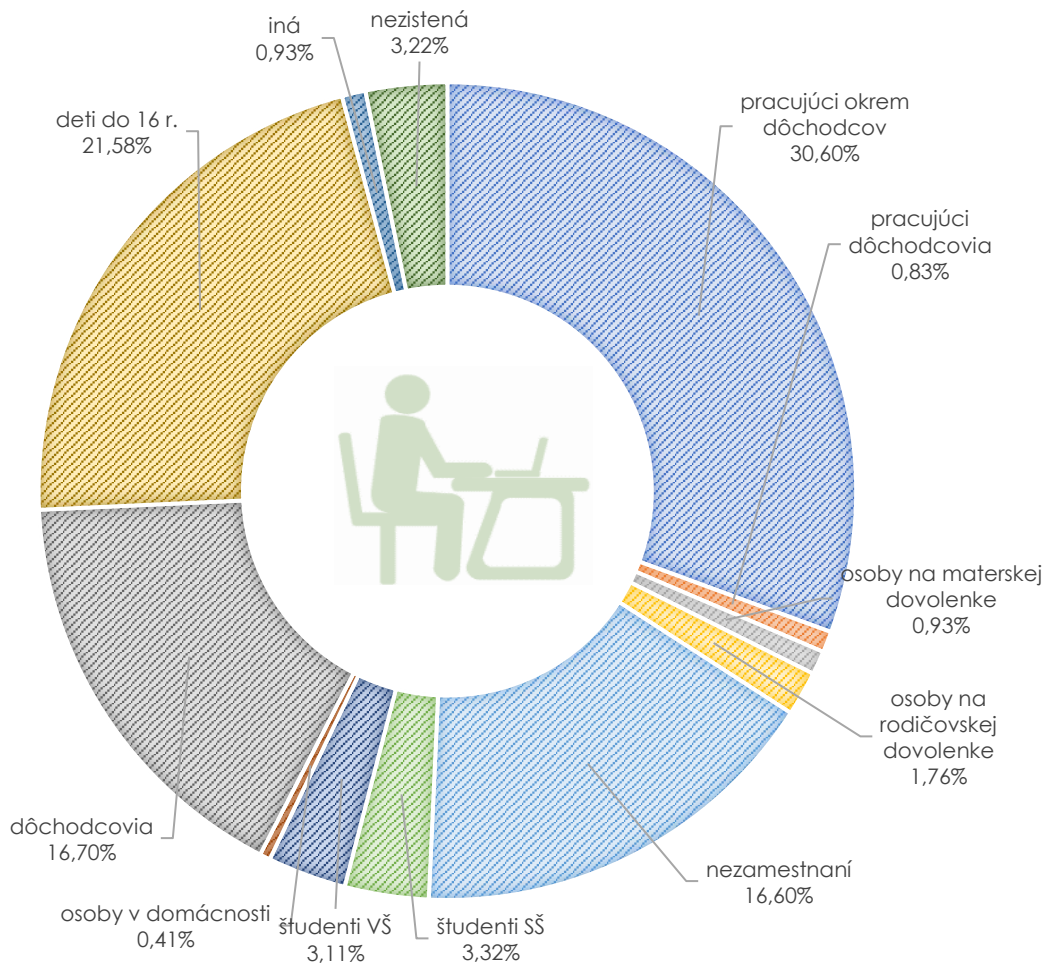


Graf 11: Religiózna štruktúra obyvateľstva v obci Chmeľov, zdroj: Sčítanie obyvateľov, domov a bytov, 2011

### Štruktúra obyvateľstva podľa ekonomickej aktivity

Ekonomická aktivita predstavuje ďalší z faktorov, ktoré výrazne vplyvajú na potreby občanov. Podľa posledných dostupných údajov o ekonomickej aktivite, ktoré pochádzajú zo Sčítania obyvateľov, domov a bytov z roku 2011, žilo v čase sčítania v Chmeľove 472 ekonomicky aktívnych osôb.

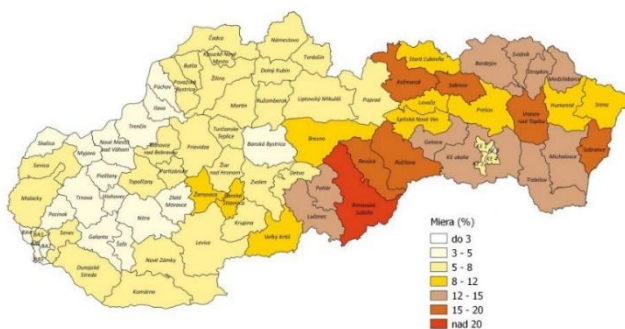
V čase sčítania žilo v obci Chmeľov 30,60 % pracujúcich občanov (okrem pracujúcich dôchodcov). Nezamestnaných bolo 16,6% % občanov, strednú alebo vysokú školu navštevovali 6,43 % z celkového počtu občanov. Dôchodcovia sa na obyvateľstve obce Chmeľov podieľali 16,70 percentami, deti do 16 rokov 21,58 percentami. Podrobnejší prehľad štruktúry obyvateľstva podľa ekonomickej aktivity dokumentuje nasledujúci graf.



Graf 12: Štruktúra obyvateľstva podľa ekonomickej aktivity v obci Chmel'ov, zdroj: Sčítanie obyvateľov, domov a bytov, 2011

## Nezamestnanosť

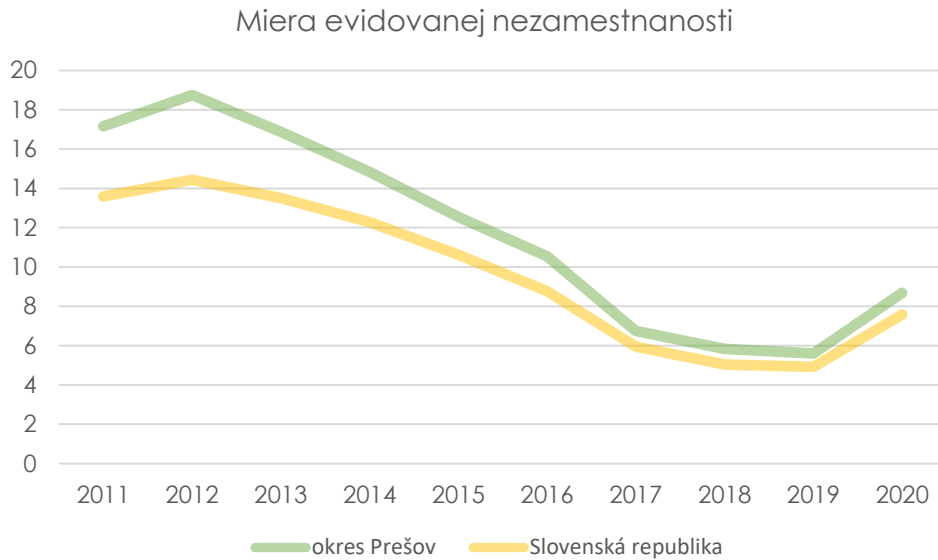
Miera evidovanej nezamestnanosti v okresoch SR k 31.12.2020



Obrázok 3 Miera evidovanej nezamestnanosti k 31.12.2020

Najvýznamnejším ukazovateľom situácie na trhu práce je miera nezamestnanosti, ktorá je jedným zo základných kritérií pre klasifikovanie problémových regiónov. Nezamestnanosť má výrazný vplyv na rozvoj každej lokality, predovšetkým prostredníctvom kúpnej sily obyvateľstva na jednej strane a celkovej atraktivity prostredia na druhej strane.

Obec Chmeľov leží v okrese Prešov, ktorý sa z hľadiska miery evidovanej nezamestnanosti dlhodobo pohybuje nad priemerom evidovanej nezamestnanosti v rámci celej krajiny (miera nezamestnanosti je vyššia, než je priemerná). Túto situáciu ilustruje nasledujúci graf.



Graf 13: Miera evidovanej nezamestnanosti v okrese Prešov a v SR v rokoch 2011 – 2020, zdroj: ŠÚ SR

Ak sa pozrieme na nezamestnanosť v obci Chmeľov, priemerný počet uchádzačov o zamestnanie s trvalým pobytom v obci Chmeľov bol 87 osôb. Početnú skupinu nezamestnaných osôb tvoria osoby staršie ako 45 rokov, ale aj osoby do 35 rokov.

STAV k 31.12.	< 20 rokov	>= 20 < 25 rokov	>= 25 < 30 rokov	>= 30 < 35 rokov	>= 35 < 40 rokov	>= 40 < 45 rokov	>= 45 < 50 rokov	>= 50 < 55 rokov	>= 55 < 60 rokov	>= 60 rokov	UoZ spolu
2015/Dec	2	17	21	14	3	16	16	18	5	3	115
2016/Dec	4	15	11	17	5	9	18	20	7	2	108
2017/Dec	5	8	9	15	4	4	12	21	7	1	86
2018/Dec	4	9	4	10	7	1	11	13	6	2	67
2019/Dec	5	3	6	11	4	2	13	11	8	2	65
2020/Dec	5	11	7	12	9	3	11	11	10	2	81

Tabuľka 6: Vývoj počtu uchádzačov o zamestnanie podľa veku v obci Chmeľov 2015 – 2020, zdroj: ÚPSVR

Ak sa pozrieme na skupinu nezamestnaných z hľadiska dĺžky evidencie osôb na úrade práce, môžeme konštatovať, že podiel dlhodobo nezamestnaných (osôb bez práce dlhšie ako 1 rok) je veľmi vysoký – v priemere až 58 % zo všetkých evidovaných uchádzačov o zamestnanie. Ide o negatívny jav, kedy osoby, ktoré sú dlhodobo bez práce už stratili pracovné návyky, záujem o prácu a aj z pohľadu potenciálnych zamestnávateľov sa tieto osoby stávajú na trhu práce znevýhodnenými.

STAV k 31.12.	0-3 mes	4-6 mes	7-9 mes	10- 12 mes	13- 18 mes	19- 24 mes	25- 30 mes	31- 36 mes	37- 42 mes	43- 48 mes	nad 48 mes	Dlhodob . nezam.	Podiel dlhodob. nezam. UoZ (v %)
2015/Dec	17	11	7	3	9	10	7	5	3	6	37	77	66,96
2016/Dec	16	14	7	6	11	4	6	7	3	4	30	65	60,19
2017/Dec	15	11	5	5	4	4	4	2	2	4	30	50	58,14
2018/Dec	9	5	8	3	10	2	2	2	3	0	23	42	62,69
2019/Dec	15	9	4	3	6	3	2	2	1	2	18	34	52,31
2020/Dec	16	12	10	3	13	4	2	1	2	0	18	40	49,38

Tabuľka 7: Vývoj počtu uchádzačov o zamestnanie podľa dĺžky trvania evidencie v nezamestnanosti v obci Chmeľov 2015 – 2020, zdroj: ÚPSVR

Obec spolupracuje s Úradom práce sociálnych vecí a rodiny pri realizácii aktívnej politiky trhu práce, v rámci ktorej podporuje predovšetkým vytváranie nových pracovných miest zamestnávateľmi pôsobiacimi na území obce, ako aj obcou samotnou. Obec v oblasti aktívnej politiky zamestnanosti dočasne zamestnáva nezamestnaných občanov v rámci aktivačných prác a malých obecných služieb, ktoré zahŕňajú predovšetkým údržbu verejných priestranstiev v obci.

### 3. Domový a bytový fond

#### Domový a bytový fond obce Chmeľov

Úroveň bývania je jednou zo základných charakteristík životnej úrovne obyvateľstva daného územia.


Existencia príležitostí na bývanie má výrazný vplyv na atraktivitu obce, keďže ide o jednu zo základných potrieb obyvateľov. Dostupnosť bývania, resp. priaznivé podmienky pre rozvoj bývania v obci ovplyvňujú aj jej budúce smerovanie.

Bytový fond obce pozostáva takmer výlučne z rodinných domov, ktoré sú prevažne v osobnom vlastníctve. Zástavba v obci je orientovaná v smere severozápad – juhovýchod. Bytové domy v obci sú prevažne bežného štandardu.

Podľa posledných dostupných údajov sa v roku 2011 nachádzalo v obci Chmeľov celkovo 238 domov (z nich 217 obývaných). V takmer 90 % prípadov z obývaných bytov išlo o byty v budovách s jedným bytom. V 9 prípadoch išlo o byty v budovách s dvoma bytmi a v 14 prípadoch to boli budovy s tromi alebo viac bytmi.

Prevažnú väčšinu z domov tvorili domy, ktoré boli v čase zisťovania obývané ich vlastníckmi (206 bytov). Pri zvyšných išlo o prenajaté byty, družstevné byty alebo o inú formu vlastníctva. V piatich prípadoch sa nepodarilo zistiť formu vlastníctva.


Forma vlastníctva bytu	Počet
Byty obývané vlastníkom	206
Družstevné byty	2
Byty v nájme	1
Iná forma vlastníctva bytu	3
Nezistené	5



Tabuľka 8: Byty podľa formy vlastníctva, zdroj: Sčítanie obyvateľov, domov a bytov, 2011

Z hľadiska obdobia výstavby bytov (domov) v obci bolo najviac domov postavených do roku 1990. Následne, po roku 1990 sa výstavba domov v obci postupne spomaľovala a tento trend pretrváva do súčasnosti.

Obdobie výstavby bytov	Počet
pred r.1919	0
1919 – 1945	14
1946 – 1960	22
1961 – 1970	61
1971 – 1980	29
1981 – 1990	39
1991 – 2000	16
2001 – 2005	8
2006 a neskôr	8
nezistené	41



Tabuľka 9: Byty podľa obdobia výstavby, zdroj: Sčítanie obyvateľov, domov a bytov, 2011

Obec Chmeľov plánuje rozšírenie priestorov pre individuálnu bytovú výstavbu, výstavba je však podmienená vypracovaním nového územného plánu obce.

V južnej časti obce Chmeľov sa nachádza Rómska osada. Pozostáva väčšinou z murovaných domov, ktoré stoja na nevysporiadaných pozemkoch.



## 4. Občianska vybavenosť

### 4.1 Školstvo

#### Materská škola, základná škola

Materská škola podporuje osobnostný rozvoj detí v oblasti sociálno-emocionálnej, intelektuálnej, telesnej, morálnej, estetickej, rozvíja ich schopnosti a zručnosti a v neposlednom rade utvára predpoklady na ďalšie vzdelávanie detí. Pripravuje deti na život v spoločnosti v súlade s ich individuálnymi a vekovými osobitosťami. Materská škola zabezpečuje výchovu a vzdelávanie prostredníctvom školského vzdelávacieho programu, ktorý poskytuje predprimárne vzdelanie.

Materskú školu v Chmeľove aktuálne navštevuje 40 detí. Deťom sú k dispozícii 7 pedagogickí a 4 nepedagogickí zamestnanci. Výučba detí v materskej škole v súčasnosti prebieha v dvoch triedach. Budova materskej školy sa nachádza na adrese Chmeľov č. 217. V roku 2017 – 2018 bol realizovaný projekt na rozšírenie kapacít MŠ.

Školský rok	Počet detí v MŠ
2015/2016	21
2016/2017	19
2017/2018	21
2018/2019	18
2019/2020	30
2020/2021	40

Tabuľka 10: Počet detí navštevujúcich materskú školu v Chmeľove počas rokov 2015 – 2021, zdroj OcÚ Chmeľov

Hlavnou úlohou základnej školy je výchova a vzdelávanie podľa § 29 zákona č. 245/2008 Z. z. o výchove a vzdelávaní (školský zákon). V súlade s princípmi a cieľmi výchovy a vzdelávania podporuje rozvoj osobnosti žiaka vychádzajúc zo zásad humanizmu, rovnakého zaobchádzania, tolerancie, demokracie a vlastenectva, a to po stránke rozumovej, mravnej, etickej, estetickej, pracovnej a telesnej.

Základnú školu v obci Chmeľov aktuálne navštevuje 59 žiakov, ktorým je k dispozícii 9 pedagogických zamestnancov a 2 nepedagogickí zamestnanci. Vyučovacie procesy prebieha v šiestich triedach. Budova základnej školy sa nachádza na adrese Chmeľov č. 161.

Školský rok	Počet detí v ZŠ
2015/2016	61
2016/2017	59
2017/2018	60
2018/2019	65
2019/2020	66
2020/2021	59

Tabuľka 11: Počet detí navštevujúcich materskú školu v Chmeľove počas rokov 2015 – 2021, zdroj: OcÚ Chmeľov

## 4.2 Zdravotná a sociálna starostlivosť

Zdravotná starostlivosť pre občanov je poskytovaná formou primárnej, sekundárnej a následnej zdravotníckej starostlivosti v štátnych a neštátnych zdravotníckych zariadeniach v obci Chmeľov, Poliklinike Prešov a FNsP Prešov. Priamo v obci pôsobí praktický lekár pre dospelých a stomatólog. V rámci obce je zdravotná starostlivosť poskytovaná v budove zdravotného strediska.

Na území obce absentuje zariadenie ambulantnej sociálnej starostlivosti pre seniorov. Situácia v tejto oblasti je v súčasnosti riešená pomocou najbližších zariadení sociálnych služieb v okolitých obciach a mestách.

V obci je v súčasnosti poskytovaná len terénna sociálna práca, ktorá sa poskytuje klientom v domácom prostredí. Terénnu sociálnu službu vykonávajú dvaja terénni pracovníci. Tieto služby v súčasnosti využíva 142 klientov.

Seniorom je k dispozícii denný stacionár. Jeden z nich prevádzkuje Evanjelická diakona od roku 2017, od kedy je pravidelne otvorený počas pracovných dní od 8. do 16. hodiny pre ľudí v dôchodkovom veku so stupňom odkázanosti minimálne III. podľa zákona o sociálnych službách. Odborní pracovníci poskytujú pomoc pri odkázanosti na pomoc inej osoby, sociálne poradenstvo, sociálnu rehabilitáciu a stravovanie a zároveň tiež zabezpečujú rozvoj pracovných zručností a záujmovú činnosť s prihliadaním na individuálne potreby osôb vo vyššom veku.

Ďalší denný stacionár prevádzkuje nezisková organizácia ANGELO, taktiež od roku 2017.

V roku 2021 obec spustila činnosť komunitného centra, v ktorom aktuálne pracujú traja pracovníci.

V katastrálnom území obce sa nachádza rómska osada, v ktorej na dodržiavanie poriadku a na bezpečnosť dohliada miestna občianska poriadková služba. MOPS má v súčasnosti 4 členov.

## 4.3 Služby a podnikateľská aktivita

### Služby obecného úradu

Administratívne, odborné a organizačné práce súvisiace s plnením úloh samosprávy obce vykonáva obecný úrad. Obecný úrad nemá právnu subjektivitu, je výkonným orgánom obecného zastupiteľstva a starostu, a je zložený z pracovníkov obce. Jeho prácu organizuje a vedie starosta – ako najvyšší výkonný orgán obce, organizačný poriadok obecného úradu schvaľuje obecné zastupiteľstvo. Budova obecného úradu sa nachádza na adrese Chmeľov č. 89.

Obec má zriadené dve obecné komisie:

- Komisia na ochranu verejného poriadku, životného prostredia a finančná,
- Komisia športovo-kultúrno-školská.

Úrad	Sídlo
sídlo matričného úradu	Chmeľov
sídlo pracoviska daňového úradu	Prešov
sídlo pracoviska Obvodného oddelenia policajného zboru	Kapušany
sídlo Okresného súdu	Prešov
sídlo Okresného riaditeľstva Hasičského a záchranného zboru	Prešov
sídlo pracoviska okresného úradu	Prešov
sídlo územného Úradu práce, sociálnych vecí a rodiny	Prešov
sídlo Okresného úradu životného prostredia	Prešov

Tabuľka 12: Spádovosť obce Chmeľov, zdroj: ŠÚ SR

### Trhové služby a podnikateľská aktivita v obci

Obchody, verejné stravovanie, ako aj pracoviská fyzických a právnických subjektov predstavujú významnú časť občianskej vybavenosti. Škála poskytovaných trhových služieb v obci Chmeľov je veľmi úzka. V obci sa nachádza pošta, predajne s potravinárskym tovarom a pohostinstvo. Momentálne sa v obci nenachádza žiadne reštauračné ani ubytovacie zariadenie.

V obci Chmeľov majú evidované svoje sídlo tieto právnické osoby:

- Bager - Prešov s.r.o.
- BEST CAR, s.r.o.
- difan s.r.o.
- ELLSTER, s.r.o.
- EURO - VK - STAV, s.r.o.

- KOJA plus s.r.o.
- L.A.V. STAV, s. r. o.
- M&R autoservis s. r. o.
- MK & MH, s.r.o.
- Molnár Jaroslav - Nákladná doprava s.r.o.
- PANRA - KARPATIA, s.r.o.
- RECONSTRUCT Slovakia, s.r.o.
- Rufers, s. r. o.
- Slovenská uhoľná spoločnosť a spol. s. r.o.
- STAMI TRADE s.r.o.
- Štamgast-SK s. r. o.
- VIOM spol. s r. o.

Ide prevažne o podnikateľské subjekty pôsobiace v stavebnej oblasti, v oblasti dopravy a opravy cestných vozidiel, subjekty poskytujúce sprostredkovateľské služby, subjekty pôsobiace v sektore gastronómie a iné.

Vývoj počtu právnických osôb (ziskových aj neziskových) so sídlom registrovaným v obci Chmeľov zachytáva nasledujúca tabuľka (ide o stav k 31.12.).

	2011	2012	2013	2014	2015	2016	2017	2018	2019	2020
Právnické osoby spolu	17	18	19	22	19	21	24	22	24	24
Právnické osoby ziskové	10	11	11	14	16	17	19	17	17	15
Právnické osoby neziskové	7	7	8	8	3	4	5	5	7	9

Tabuľka 13: Vývoj počtu právnických osôb so sídlom v obci Chmeľov, zdroj: ŠÚ SR

Vývoj počtu podnikateľov, ktorí podnikajú ako fyzické osoby zachytáva nasledujúca tabuľka.

	2011	2012	2013	2014	2015	2016	2017	2018	2019	2020
Fyzické osoby - podnikatelia (osoby)	52	56	62	57	51	51	54	56	61	58
Živnostníci	47	51	56	50	50	48	49	55	61	58

Tabuľka 14: Vývoj počtu podnikajúcich fyzických osôb v obci Chmeľov, zdroj: ŠÚ SR

## 4.4 Kultúra a šport

Kultúra je nielen priestorom pre sebaujavenie našej spoločnosti, ale je nezastupiteľnou sférou spoločenského života. Obec sa realizuje aj v oblasti kultúry, vytvára podmienky na tvorbu, prezentáciu a rozvoj kultúrnych hodnôt a kultúrnych aktivít, na udržiavanie miestnych zvykov a ľudových tradícií.

Prednosťou obce Chmeľov v oblasti školstva, kultúry a športu je dobrá spolupráca s partnermi. Obec by sa mala zamerať na udržanie a rozvoj spolupráce v tomto smere. Príležitosťou pre rozvoj obce je záujem občanov o dianie v obci a návštevu kultúrnych a spoločenských podujatí.

V obci prebiehajú menšie kultúrno-spoločenské podujatia – oslavy medzinárodného dňa žien, medzinárodného dňa detí, dňa matiek, deň úcty k starším, oslavy výročia oslobodenia obce, oslavy ukončenia II. svetovej vojny a pamiatka na SNP. Každoročným podujatím je aj obecný ples.

Šport má pre rozvoj spoločnosti kľúčový význam, šport prispieva k rozvoju osobnosti, rozvíja fyzické a duševné zdravie. V zmysle zákona č. 369/1990 Zb. o obecnom zriadení, v znení neskorších zmien a doplnkov obec vykonáva okrem iného výstavbu, údržbu a správu športových zariadení, utvára podmienky pre telesnú kultúru a šport. V zmysle zákona č. 288/1997 Z.z. o telesnej kultúre obec utvára podmienky pre rozvoj telesnej kultúry, najmä na rozvoj športu pre všetkých a podporuje organizovanie športových podujatí. Samospráva obce Chmeľov v plnej miere podporuje športové aktivity, ide najmä o športové aktivity detí, mládeže a dorastencov. Medzi mládežou, ale aj dospelými v obci je obľúbený najmä futbal. V obci pôsobí futbalový tím ŠK Chmeľov. V obci je od roku 2020 k dispozícii multifunkčné ihrisko, ktoré slúži na rôzne športové aktivity.



Obrázok 4: ŠK v obci Chmeľov, zdroj: Facebook – ŠK Chmeľov

V obci funguje dobrovoľný hasičský zbor, ktorý sa zúčastňuje súťaží. V súčasnosti má 20 členov.

## 4.5 Technická infraštruktúra



### Elektrická energia

Dodávku a rozvod elektrickej energie zabezpečuje Východoslovenská energetika, a.s. Košice, celé územie obce je elektrifikované. V obci sa nachádzajú 4 trafostanice. Obec plánuje ďalšiu výstavbu a rekonštrukciu elektrickej rozvodnej siete z dôvodu potreby navýšenia súčasných kapacít a modernizácie.

### Plynofikácia

Hlavným zdrojom dodávky plynu do riešeného územia je SPP. V roku 2011 bolo plynom zásobovaných 76,5 % domácností.



### Vodovodná sieť



Väčšina obyvateľov obce čerpá vodu z vlastných studní. Vodovodná sieť v obci nie je vybudovaná. Dodávku pitnej vody je nutné zlepšiť najmä v časti obce, ktorá je osídlená MRK.

### Kanalizácia

V obci Chmeľov bolo v roku 2011, kedy sa uskutočnilo posledné sčítanie obyvateľov napojených na kanalizáciu 58,53 % domácností. Kanalizácia absentuje najmä v južnej časti obce, kde sa nachádza Rómska osada a v strede obce. V súčasnosti je spracovaná projektová dokumentácia na dobudovanie kanalizácie a vydané právoplatné stavebné povolenie.



### Pošta, telekomunikácie, internet a obecný rozhlas

Obyvateľom obce Chmeľov je k dispozícii pošta.



Rozvoj telekomunikácií za posledné desaťročie zaznamenal výrazný kvantitatívny i kvalitatívny rast, od čoho sa odvíja rozsah a kvalita mobilného a internetového pokrytia na SR.

V obci je vybudovaný aj káblový rozhlas a kamerový monitorovací systém na budove obecného úradu.

### Odpadové hospodárstvo

V obci je zavedený separovaný zber odpadu. Obec má zriadený separovaný zber odpadu vrecovým spôsobom. Obec separuje papier, sklo, zmiešané plasty, plastové fľaše, kovové obaly, elektroodpad, textil, nebezpečný odpad a jedlé oleje. Zber a vývoz komunálneho aj separovaného odpadu zabezpečuje spoločnosť Fúra, s.r.o. Odpad sa vyváža každých 14 dní. Obyvateľom je taktiež k dispozícii zberný dvor.



## 5. Rozpočet a finančné hospodárenie obce

Základným nástrojom finančného hospodárenia obce je rozpočet, ktorý je zostavovaný podľa Zákona č. 583/2004 Z.z. o rozpočtových pravidlách územnej samosprávy a o zmene a doplnení niektorých zákonov v znení neskorších predpisov a schvaľovaný obecným zastupiteľstvom.

V § 5 uvedeného zákona sú príjmy obce definované nasledovne:

- a) výnosy miestnych daní a poplatkov podľa osobitného predpisu
- b) nedaňové príjmy z vlastníctva a z prevodu vlastníctva majetku obce a z činnosti obce a jej rozpočtových organizácií podľa tohto alebo osobitného zákona,
- c) úroky a iné príjmy z finančných prostriedkov obce,
- d) sankcie za porušenie finančnej disciplíny uložené obcou,
- e) dary a výnosy dobrovoľných zbierok v prospech obce,
- f) podiely na daniach v správe štátu podľa osobitného predpisu,
- g) dotácie zo štátneho rozpočtu na úhradu nákladov preneseného výkonu štátnej správy v súlade so zákonom o štátnom rozpočte na príslušný rozpočtový rok a dotácie zo štátnych fondov,
- h) ďalšie dotácie zo štátneho rozpočtu v súlade so zákonom o štátnom rozpočte na príslušný rozpočtový rok,
- i) účelové dotácie z rozpočtu VÚC alebo z rozpočtu inej obce na realizáciu zmlúv podľa osobitných predpisov,
- j) prostriedky z EÚ a iné prostriedky zo zahraničia poskytnuté na tento účel,
- k) iné príjmy ustanovené osobitnými predpismi.

Z rozpočtu obce sa uhrádzajú:

- a) záväzky obce vyplývajúce z plnenia povinností ustanovených osobitnými predpismi,
- b) výdavky na výkon samosprávnych pôsobností obce podľa osobitných predpisov a na činnosť rozpočtových organizácií a príspevkových organizácií zriadených obcou,
- c) výdavky na úhradu nákladov preneseného výkonu štátnej správy podľa osobitných predpisov,
- d) výdavky spojené so správou, údržbou a zhodnocovaním majetku obce a majetku iných osôb, ktorý obec užíva na plnenie úloh podľa osobitných predpisov,
- e) záväzky vzniknuté zo spolupráce s inou obcou alebo s vyšším územným celkom, prípadne s ďalšími osobami na zabezpečenie úloh vyplývajúcich z pôsobnosti obce vrátane záväzkov vzniknutých zo spoločnej činnosti,
- f) výdavky vyplývajúce z medzinárodnej spolupráce obce,
- g) úroky z prijatých úverov, pôžičiek a návratných finančných výpomocí,

h) výdavky súvisiace s emisiou cenných papierov vydaných obcou a na výdavky na úhradu výnosov z nich,

i) iné výdavky ustanovené osobitnými predpismi.

Obec môže na plnenie svojich úloh použiť aj prostriedky mimorozpočtových peňažných fondov, prostriedky získané z rozdielu medzi výnosmi a nákladmi z podnikateľskej činnosti po zdanení, návratné zdroje financovania a združené prostriedky.

Rok	2015	2016	2017	2018	2019	2020	2021
Príjmy (v EUR)	420 033	469 145	491 164	705 300	642 977	865 616	BD
Výdavky (v EUR)	375 906	273 747	312 926	575 964	470 297	762 365	BD

Tabuľka 15: Vývoj príjmov a výdavkov obce Chmeľov za rok 2015 - 2020, zdroj: obec Chmeľov

	Schválený rozpočet na 2020 (v EUR)	Rozpočet 2020 po zmenách (v EUR)		Schválený rozpočet na 2020 (v EUR)	Rozpočet 2020 po zmenách (v EUR)
Príjmy celkom	861 055	1 074 444	Výdavky celkom	698 729	877 564
Bežné príjmy	655 055	740 729	Bežné výdavky	493 105	544 291
Kapitálové príjmy	0	127 715	Kapitálové výdavky	184 000	309 439
Príjmové finančné operácie	206 006	206 006	Výdavkové finančné operácie	21 624	23 834

Tabuľka 16: Príjmy a výdavky obce Chmeľov – podrobnejšie členenie, zdroj: obec Chmeľov

	2015	2016	2017	2018	2019	2020
Prevod podielu dane z príjmov fyzických osôb	219 961	250 333	271 934	303 010	321 244	347 252
Podiel na dani z nehnuteľností – z pozemkov	12 890	13 032	13 004	13 001	13 071	13 626
Podiel na dani z nehnuteľností – zo stavieb	12 922	12 983	12 937	12 709	11 804	12 454



Podiel na dani z nehnuteľností – z bytov a NP	55	55	55	51	55	55
Daň za psa	619	636	608	561	718	706
Daň za užívanie verejného priestranstva	12	12	12	12	12	12
Podiel na poplatku za komunálny odpad	8 848	9 307	9 057	8 555	8 664	8 737
Daňové príjmy spolu	255 307	286 358	307 607	337 899	355 568	382 842

Tabuľka 17: Vývoj daňových príjmov obce Chmeľov za roky 2015 – 2020, zdroj: obec Chmeľov

Daňové príjmy obce Chmeľov v uplynulých šiestich rokoch medziročne pozvoľna narastali. Najväčší podiel na daňových príjmoch tvoril podiel dane z príjmov FO. Tento príjem od roku 2015 vzrástol o viac než 57 %. V poslednom riadku nižšie uvedenej tabuľky je súčet všetkých daňových príjmov obce, od roku 2015 ide o nárast celkových daňových príjmov do obecného rozpočtu o takmer 50 %.

Portál INEKO, ktorý hodnotí finančné zdravie obcí hodnotí hospodárenie obce Chmeľove hodnotou 5,2 z maximálnej hodnoty 6, čo predstavuje výborné finančné zdravie obce.

### Finančné zdravie



Schéma 3: Hodnotenie finančného zdravia obce Chmeľov, zdroj: INEKO, 2020

## 6. Ex post hodnotenie realizácie predchádzajúceho PHSR

Rok	Názov projektu	Zdroj financovania	Stav
2017 - 2018	Rekonštrukcia s rozšírením kapacít MŠ Chmeľov	MVSR-OP Ľudské zdroje + spolufinancovanie	Zrealizovaný
2018 - 2020	Prestavba existujúceho objektu za účelom zriadenia a fungovania Komunitného centra Chmeľov	MVSR -OPLZ-Európsky fond regionálneho rozvoja + spolufinancovanie	Zrealizovaný
2019 - 2021	Informačné tabule a smerovníky k turistickým cieľom	MAS Šafrán (PPA)	Podaná žiadosť
2020	Výstavba multifunkčného ihriska	Vlastné zdroje	Zrealizovaný
2017 - 2021	Zberný dvor Chmeľov	MVSR -OPLZ-Európsky fond regionálneho rozvoja + spolufinancovanie	Zrealizovaný
2019 - 2020	Modernizácia podlahy telocvične ZŠ Chmeľov	MVSR- Úrad splnomocnenca vlády pre rómske komunity + spolufinancovanie	Zrealizovaný
2019 - 2020	Hasičská zbrojnica v Chmeľove - zateplenie strešného plášťa	MVSR- Hasičského a záchranného zboru	Zrealizovaný
2018 - 2019	Podpora vysporiadania pozemkov v marginalizovaných rómskych komunitách I. Fáza	MVSR -ÚSVRK	Zrealizovaný
2020 - 2023	Podpora vysporiadania pozemkov v marginalizovaných rómskych komunitách II. Fáza	MVSR - ÚSVRK	V realizácii
2021	Budovanie inžinierskych sietí v obci Chmeľov – vodovod + kanalizácia	MVSR-OP Ľudské zdroje + spolufinancovanie	Podaná žiadosť
2021	Zníženie energetickej náročnosti ZŠ Chmeľov	Environmentálny fond	Podaná žiadosť

Tabuľka 18: Zoznam realizovaných projektov, zdroj: obec Chmeľov

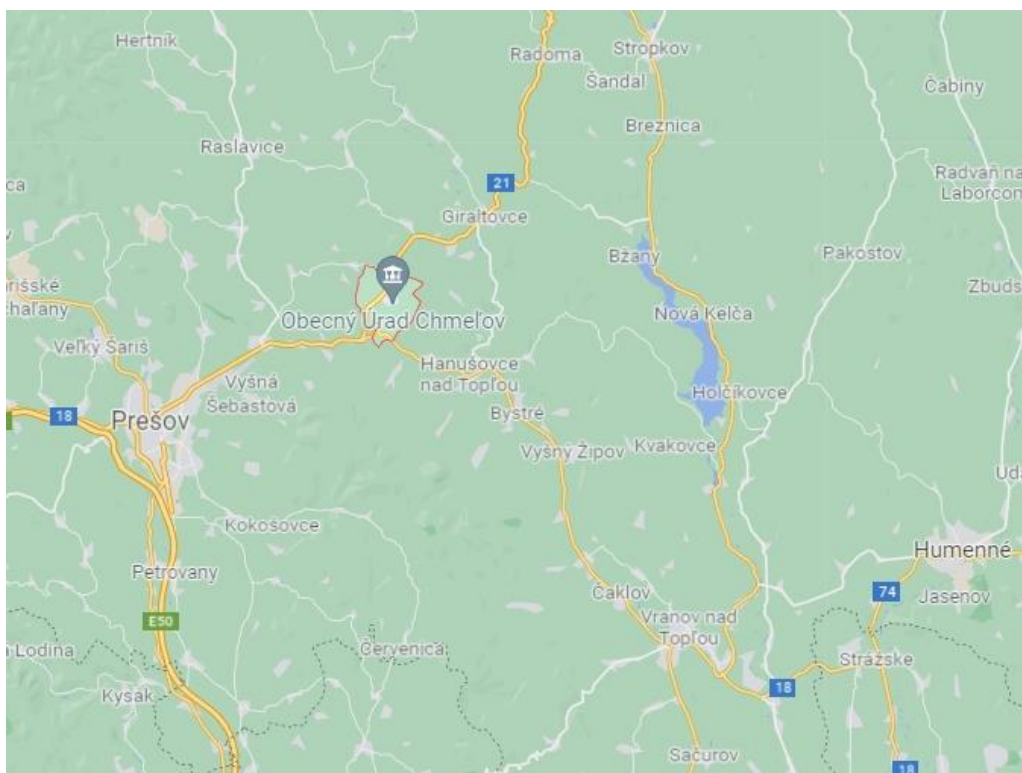
Okrem uvedených projektov obec každoročne realizuje niekoľko menších investičných aktivít, hlavne opravy na odstránenie havarijného technického stavu verejnoprospešných stavieb a iného obecného majetku.

Obec Chmeľov je súčasťou okresu Prešov, ktorý spadá pod Prešovský samosprávny kraj. Prešovský samosprávny kraj sa rozprestiera v severovýchodnej časti Slovenskej republiky. Na východe hraničí s Ukrajinou, na juhu s Košickým krajom, na juhozápade, na malom úseku, susedí s Banskobystrickým krajom a na západe so Žilinským krajom. Rozloha Prešovského samosprávneho kraja je 8 973 km<sup>2</sup> (druhý najväčší), pričom na jeho území sa nachádza 13 okresov. Prešovský kraj patrí k menej rozvinutým krajom Slovenska s prevažne vidieckym typom osídlenia.

Kataster obce Chmeľov susedí s obcami Čelovce, Pušovce, Lipníky, Kračúnovce, Pavlovce, Radvanovce a Babie.

V blízkosti sa nachádzajú aj okresné a zároveň krajské mesto Prešov. Takáto poloha obce predurčuje dobrú dostupnosť zariadení občianskej vybavenosti vyššieho významu (kultúra, nemocnice, stredné a vysoké školstvo), ponúka široké nákupné možnosti, a umožňuje denné dochádzanie za prácou. Podľa údajov z posledného Sčítania obyvateľov, domov a bytov, ktoré sa uskutočnilo v roku 2011, odchádza mimo obec za prácou približne 48,49 % zo všetkých zamestnaných obyvateľov obce Chmeľov.

Rozvojové osi sú súčasťou vyváženej hierarchizovanej sídelnej štruktúry. Podporujú sídelné väzby medzi obcami a rovnovážny sídelný rozvoj vrátane rozvoja vidieka. Vytvárajú podmienky pre dostupnosť k infraštruktúram, zachovanie a rozvoj prírodného a kultúrneho dedičstva a zabezpečujú požiadavky, ktoré sú na sídelnú štruktúru kladené z hľadiska ekonomických, sociálnych a environmentálnych súvislostí. Rozvojové osi tak efektívne plnia požiadavky trvalej udržateľnosti a vytvárania zdravého a environmentálne vhodného obytného i pracovného prostredia. Obec Chmeľov leží na košicko – prešovskej rozvojovej osi 1. stupňa.



Obrázok 5: Lokalizácia obce Chmeľov, zdroj: Google maps

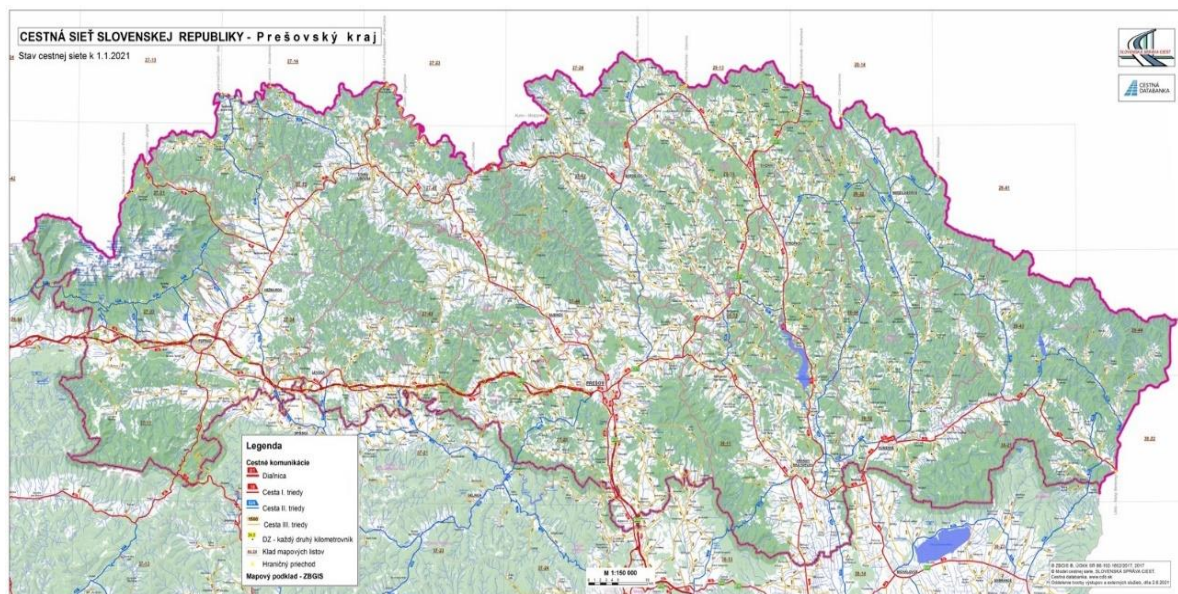
	časová dostupnosť (min)	priama vzdialenosť (km)	vzdušná vzdialenosť (km)
hlavné mesto: Bratislava	425,0	279,0	334,3
krajské mesto: Prešov	20,2	23,0	16,3
okresné mesto: Prešov	20,2	23,0	16,3

Tabuľka 19: Dostupnosť obce Chmeľov, zdroj ŠÚ SR

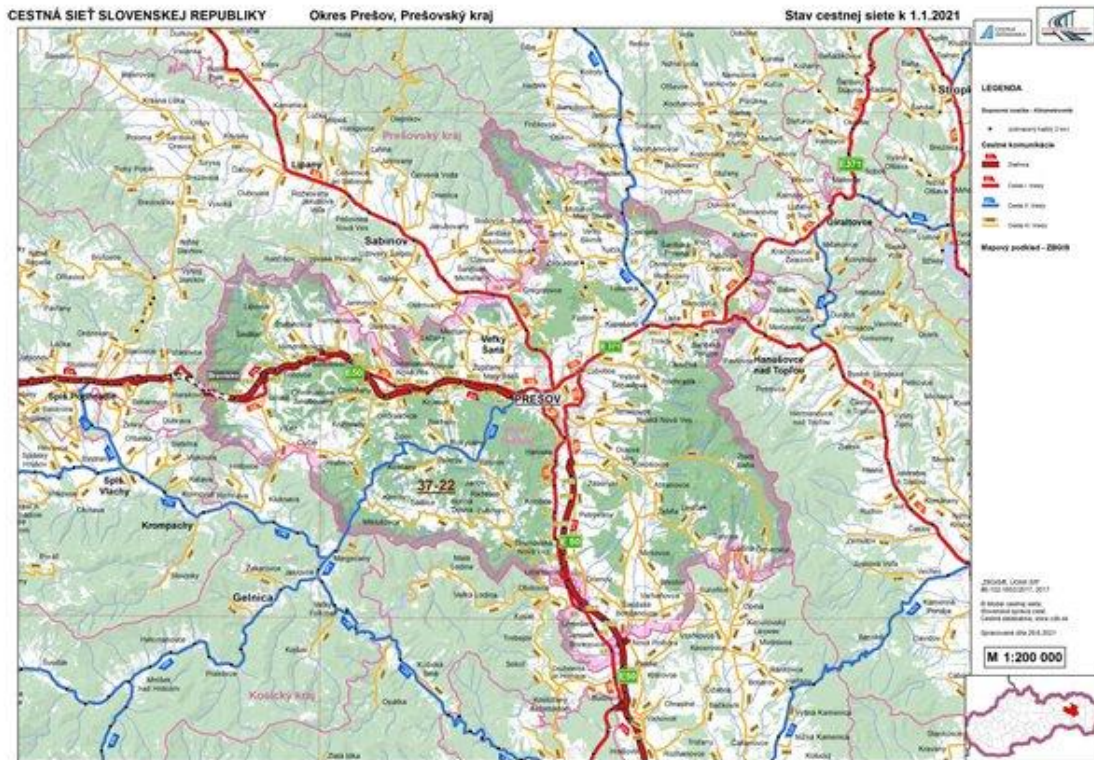
## 7. Väzby na dopravné komunikácie

Obec Chmeľov má relatívne dobrú polohu voči hlavným dopravným spojeniam, a to predovšetkým vďaka blízkosti mesta Prešov.

Cestná doprava je jedným z kľúčových faktorov rozvoja regiónov ako takých. Stav cestnej infraštruktúry v Prešovskom kraji sa vyznačuje relatívne veľkou hustotou, avšak s relatívne nízkym podielom ciest vyšších tried.



Obrázok 6 Cestná sieť Prešovského samosprávneho kraja, zdroj: [www.cdb.sk](http://www.cdb.sk)



Obrázok 7 Cestná sieť okresu Prešov, zdroj: [www.cdb.sk](http://www.cdb.sk)

## 7.1 Cestná, železničná a letecká doprava

Katastrálnym územím obce Chmeľov vedie cesta I. triedy s označením 21. Cesta I. triedy 21 vedie v trase Prešov- Lipníky - Svidník – Vyšný Komárnik. Celková dĺžka I/21 je 58,613 km a prechádza po nej európska cesta E371.

Okrem toho prechádza obcou cesta III. triedy s označením 3456, ktorá začína v obci Kapušany a končí v obci Chmeľov. Obcou vedie aj ďalšia cesta III. triedy s číslom 3467, ktorá slúži na napojenie k E371.

Opravu a údržbu ciest II. a III. triedy na celom území okresu zabezpečuje v zmysle zákona o pozemných komunikáciách rozpočtová organizácia Správa a údržba ciest Prešovského samosprávneho kraja, patriaca pod Prešovský samosprávny kraj. Obec zabezpečuje rekonštrukciu a údržbu infraštruktúru miestnych komunikácií a chodníkov. Miestne komunikácie v obci Chmeľov nie sú vo vyhovujúcom stave.

V obci Chmeľov sa nachádza 9 autobusových zastávok. Obyvatelia obce majú zabezpečený prístup do okolitých obcí a miest prostredníctvom prímestských autobusových liniek. Napojenie na diaľkovú hromadnú dopravu je zabezpečené v okresných mestách. Frekvencia spojenia je postačujúca.

Obcou Chmeľov neprechádza železničná infraštruktúra. Napojenie na železničnú dopravu je možné len v okolitých mestách a obciach. Najbližšia železničná stanica sa nachádza v obci Lipníky (má však len miestny význam). Napojenie na hlavné železničné ťahy je možné z okresného mesta Prešov.

Čo sa týka leteckej dopravy, v Prešovskom kraji sa nachádza medzinárodné letisko Poprad. Letecké spojenie je možné aj z letiska Košice.

## 7.2 Cyklistická doprava a pešia doprava

V obci nie je vybudovaná sieť cyklistických trás.

Na najbližšiu cyklotrasu je možné sa napojiť v obci Pavlovce, kde sa nachádza cyklotrasa s č. 023 s červeným značením a celkovou dĺžkou až 93 km, ktorá vedie južne od obce Pavlovce až k hraniciam s Maďarskou republikou.

Ďalšou dostupnou cyklistickou trasou je tzv. Šafránska cyklotrasa, ktorá je značená zelenou farbou a má celkovú dĺžku 5,7 km. Na túto cyklotrasu je možné sa napojiť v obci Okružná.

V obci Nižná Šebastová je možné sa napojiť na cyklistickú trasu s č. 015 s červeným značením, ktorá má celkovú dĺžku 97 km a vedie cez Raslavice, Bardejov, Svidník až k poľským hraniciam.

Chodníky v obci Chmeľov sú vo vyhovujúcom stave, niektoré z nich si však budú vyžadovať postupnú rekonštrukciu vzhľadom na ich postupné opotrebenie a zhoršovanie stavu.

Okolie obce Chmeľov ponúka veľa možností na aktívne využitie voľného času a na turistiku. Najvyhľadávanejšími turistickými cieľmi v okolí do 15 km od obce sú napríklad Kapušiansky hrad, ruiny hradu Sebeš, Hermanovské skaly, Zbojnický hrad, zatopený lom, vrch Stráž, vrch Šimonka a iné. K týmto cieľom vedú riadne značené turistické chodníky a sú dobre prístupné.

## 8. Prírodné pomery

### Prírodné podmienky



Chmeľov leží v juhozápadnej časti Nízkych Beskýd západne od rieky Tople. Podľa geomorfologického členenia prináleží do celku Beskydské predhorie. Povrch takmer odlesneného chotára je mierne zvlnená pahorkatina, vo východnej časti mierne členitý. Tvoria ho horniny bradlového pásma a centrálnokarpatský flyš.

### Klimatické pomery

Klimaticky patrí územie do mierne teplej oblasti, mierne vlhkej s priemernou teplotou v júli 16 -18° C, v januári – 4 až – 6° C a priemernou ročnou teplotou 8° C. Priemerne ročné zrážky predstavujú 600 - 700 mm. Počet letných dní v roku je 40 - 50, dĺžka obdobia so snehovou pokrývkou 60 - 80 dní, bezmrazové obdobie trvá 120 -140 dní. Prevláda severný až severozápadný smer vetra.



## Pôdne pomery, lesy a voda



Prevažná časť pôd Prešovského kraja a teda aj pôd v obci Chmeľov sa viaže na flyšové horniny centrálno-karpatského vonkajšieho flyšu. Na flyšové horniny sa viaže genéza hnedých pôd (kambizeme). Tento typ je veľmi heterogénny.

Základným právnym predpisom upravujúcim starostlivosť o lesy je Zákon č. 326/2005 Z. z. Zákon o lesoch (v znení č. 275/2007 Z. z., 359/2007 Z. z., 360/2007 Z. z., 540/2008 Z. z., 499/2009 Z. z., 117/2010 Z. z., 96/2012 Z. z., 345/2012 Z. z., 115/2013 Z. z., 180/2013 Z. z., 182/2014 Z. z. Lesy ovplyvňujú a zlepšujú podnebie, vodné a pôdne pomery, vytvárajú prirodzené prostredie pre mnohé druhy rastlín a živočíchov, aj ich spoločenstiev, uchovávajú prírodné krásy a sú aj zdrojom zdravia a osvieženia obyvateľstva. Na území obce a v tesnej blízkosti katastra obce majú lesy pomerne bohaté zastúpenie – lesné pozemky v katastri obce Chmeľov zaberajú viac než 18 % z celkovej výmery.

Právna starostlivosť o vodu je vymedzená v zákone č. 409/2014 Z.z. o vodách a o zmene a doplnení niektorých zákonov (vodný zákon). Z hydrografického hľadiska leží územie Prešovského kraja na hlavnom európskom rozvodí. Vodné toky v prevažnej miere patria do úmoria Čierneho mora.

### Rastlinstvo a živočíšstvo

Na území Prešovského kraja sa nachádza množstvo biotopov, ekotopov, ekosystémov a stanovišť s obrovským množstvom rastlinných i živočíšnych druhov.

Pôvodná vegetácia Prešovského kraja bola tvorená prevažne lesmi. Dominantnými druhmi sú duby, buky, smrek, smrekovce, jedle a borovice.



Veľmi vzácna a pestrá je aj fauna Prešovského kraja. Medveď hnedý, vlk obyčajný, rys ostrovid, kamzík vrchovský stredoeurópsky, svišť vrchovský tatranský a mnoho ďalších druhov sú typickými živočíšnymi zástupcami oblasti.

## 9. Využitie zeme

Celková výmera obce Chmeľov je 12 636 804 m<sup>2</sup>. Poľnohospodárska pôda tvorí 9 096 350 m<sup>2</sup>, čo predstavuje približne 72 % z celkovej výmery. Poľnohospodárska pôda je využívaná prevažne ako orná pôda, tzn. polia na poľnohospodárske účely. Ďalej sa v katastri obce vo významnej miere nachádzajú trvalé trávnaté porasty a záhrady alebo sady. Nepoľnohospodárska pôda v obci tvorí približne 28 % z celkovej výmery. Ide o lesné pozemky, zastavané plochy a nádvorcia a ostatné.

Druh	Výmera
Poľnohospodárska pôda - orná pôda (v m <sup>2</sup> )	4 400 655
Poľnohospodárska pôda - chmeľnica (v m <sup>2</sup> )	0
Poľnohospodárska pôda - vinica (v m <sup>2</sup> )	0
Poľnohospodárska pôda - záhrada	275 369

Polnohospodárska pôda - ovocný sad (v m2)	1 62 624
Polnohospodárska pôda - trvalý trávny porast (v m2)	4 257 702
Polnohospodárska pôda - spolu (v m2)	9 096 350
Nepolnohospodárska pôda - lesný pozemok (v m2)	2 323 102
Nepolnohospodárska pôda - vodná plocha (v m2)	86 274
Nepolnohospodárska pôda - zastavaná plocha a nádvorie (v m2)	783 688
Nepolnohospodárska pôda - ostatná plocha (v m2)	347 390
Nepolnohospodárska pôda - spolu	3 540 454
<b>Celková výmera územia obce (v m2)</b>	<b>12 636 804</b>

Tabuľka 20: Využitie pôdy v obci Chmeľov, zdroj: ŠÚ SR

## 10. Životné prostredie

### 10.1 Kvalita životného prostredia

Zákon č. 137/2010 Z.z. Zákon o ovzduší (v znení č. 318/2012 Z.z., 180/2013 Z.z., 350/2015 Z.z.) upravuje práva a povinnosti právnických a fyzických osôb pri ochrane ovzdušia pred vnášaním znečisťujúcich látok ľudskou činnosťou. Prešovský kraj predstavuje z hľadiska kvality ovzdušia relatívne homogénny celok. Výnimku tvoria oblasti, kde sa kumulujú zdroje znečistenia a činnosti spôsobujúce znečistenie ovzdušia ako sú priemysel, doprava, a podobne. K najviac znečisteným oblastiam kraja patria najmä Prešov, Poprad – Svit, Vranov nad Topľou, Strážske a Humenné. V obci Chmeľov sú hlavnými zdrojmi znečistenia malé zdroje, pričom ide hlavne o vykurovacie zdroje na tuhé palivo. Podiel na znečistení ovzdušia má aj tranzitná doprava cez územie obce.

Vo všeobecnosti zásadný problém z hľadiska vplyvov na kvalitu vôd vytvárajú sídelné aglomerácie, (najmä odpadové vody z priemyselných zariadení, zariadení na spracovanie a zneškodňovanie odpadu a iné), poľnohospodárstvo (používanie agrochemikálií a ich priame uvoľňovanie), fažba nerastných surovín a skládky odpadov. K znečisteniu podzemných vôd nemalou mierou prispievajú aj sídla vidieckeho charakteru bez kanalizácie a čistiarne odpadových vôd, ktorých je na území Prešovského kraja v porovnaní s inými oblasťami stále veľa. V súčasnosti už však počet takýchto vidieckych sídel bez kanalizácie a čistiarne odpadových vôd klesá a existuje predpoklad, že tento trend bude aj naďalej pretrvávať, čo prispeje k zlepšeniu kvality vôd na území kraja.

Pôda je nezastupiteľnou zložkou životného prostredia, ktorá popri produkčnej funkcii plní aj ekologickú a environmentálnu funkciu. Spôsob využívania pôdy musí byť priradený prírodným podmienkam, musí zaručovať zachovanie a obnovu jej prirodzených vlastností, a nesmie ohrozovať ekologickú stabilitu územia. Na kvalitu pôdy v Prešovskom kraji má vplyv hlavne vodná a veterná erózia.

Základným právnym predpisom pri predchádzaní vzniku odpadov a pri nakladaní s odpadmi je Zákon č.79 zo 17. marca 2015 o odpadoch a o zmene a doplnení niektorých zákonov a tiež v zmysle vyhlášky Ministerstva životného prostredia SR č. 310/2013 Z.z. o vykonaní ustanovení zákona o odpadoch. Produkcia odpadov v jednotlivých okresoch Prešovského kraja je rozdielna, čo je ovplyvnené miestnou charakteristikou územia, zložením a počtom obyvateľov a množstvom výrobných podnikov na území. Tvorbu odpadov a spôsob nakladania s odpadmi môže regulovať obec prostredníctvom vydávania



všeobecných záväzných nariadení o nakladaní s odpadmi s právnou vymožitelnosťou, ktoré občanom diktujú povinnosti pri nakladaní s odpadmi. V obci Chmeľov je zavedený separovaný zber odpadu vrecovým spôsobom. Obec separuje papier, sklo, zmiešané plasty, plastové fľaše, kovové obaly, elektroodpad, textil, nebezpečný odpad a jedlé oleje.

### **Ochrana prírody a chránené územia**

Ochranou prírody a krajiny sa rozumie obmedzovanie zásahov, ktoré by mohli ohroziť, poškodiť alebo zničiť rôzne formy života, prírodné dedičstvo, vzhľad krajiny a znížiť jej ekologickú stabilitu. Cieľom ochrany prírody a krajiny je zabezpečiť optimálne využitie krajiny aj pre budúce generácie.

V riešenom území sa ochrana prírody a krajiny zabezpečuje v zmysle zákona NR SR č. 543/2002 Z. z. o ochrane prírody a krajiny.

V Prešovskom kraji sa nachádza množstvo chránených území. Najznámejšie a najcennejšie sú národné parky – Tatranský národný park, Pieninský národný park a Národný park Poloniny.

Do katastra obce Chmeľov zasahuje chránený areál Radvanovské skalky. Chránený areál Radvanovské skalky tvoria dve samostatné plochy porastené nelesnou vegetáciou ležiace v katastri obce Radvanovce a čiastočne i Chmeľov, severozápadne od obce Radvanovce, medzi lokalitami s názvom Hataly a Zadné pole, na svahu orientovanom západným až severozápadným smerom.

Natura 2000 je súhrnný názov sústavy chránených území členských krajín Európskej únie a hlavným cieľom jej vytvorenia je zachovanie prírodného dedičstva. Táto sústava chránených území má zabezpečiť ochranu najzácnejších a najviac ohrozených druhov voľne rastúcich rastlín, voľne žijúcich živočíchov a prírodných biotopov vyskytujúcich sa na území štátov Európskej. Sústavu NATURA 2000 tvoria dva typy území: chránené vtáčie územia a územia európskeho významu. Kataster obce Chmeľov nespadá do sústavy chránených území NATURA 2000.

## **11. Cestovný ruch**

Podporu cestovného ruchu v Slovenskej republike upravuje zákon č. 91/2010 Z.z. v znení č. 556/2010 Z. z., 386/2011 Z. z., 352/2013 Z. z., 415/2013 Z. z. o podpore cestovného ruchu.

Stratégia rozvoja cestovného ruchu Slovenska do roku 2020 na základe kultúrneho, historického a prírodného potenciálu cestovného ruchu na Slovensku z dlhodobého hľadiska predurčuje hlavné druhy cestovného ruchu, ktorými sú:

- letný cestovný ruch,
- zimný cestovný ruch,
- kúpeľný a zdravotný cestovný ruch,
- kultúrny a mestský cestovný ruch
- kongresový cestovný ruch,
- vidiecky cestovný ruch a agroturistika
- doplnkové formy cestovného ruchu

Cestovný ruch tvorí dôležitú súčasť regionálnej ekonomiky Prešovského kraja. Krajina a prírodné prostredie Prešovského kraja je žiadaný atraktívny cieľ pre turistov a poskytuje možnosti pre vznik nových produktov v cestovnom ruchu.

Potenciál územia Prešovského kraja je pre cestovný ruch, rekreáciu a kúpeľníctvo značne rozsiahly a hlboko diferencovaný. Nachádzajú sa tu oblasti poskytujúce možnosti pre rozvoj rekreácie a cestovného ruchu, ide hlavne o oblasti Vysokých Tatier, Spišskej Magury, Pienin, Čergova, Slanských vrchov, Vihorlatu a Bukovských vrchov, významné sú aj prvky kultúrneho a historického dedičstva. Prešovský kraj ponúka možnosť kúpania vo vodných nádržiach a na termálnych kúpaliskách. Najvýznamnejšou oblasťou medzinárodného cestovného ruchu v kraji sú Vysoké Tatry. Okrem horskej turistiky ponúkajú široké možnosti zimných športov, cykloturistiku a iné aktivity. Výnimočná tatranská klíma sa využíva na liečenie chorôb dýchacieho ústrojenstva. Sú tu tiež široké možnosti pre poznávanie a kultúrnu turistiku, napríklad Mestská pamiatková rezervácia Spišská Sobotka, pamiatková rezervácia ľudovej architektúry Ždiar a ďalšie.

Územie okresu Prešov a obce Chmeľov spadá do regiónu Šariš. Medzi turistami vyhľadávané objekty v Šarišskom regióne patria hrady – Šarišský hrad, Kapušiansky hrad, Plavečský hrad, Zborovský hrad, Kamenický hrad a Zbojnický hrad, drevené kostolíky v Hervartove, Brežanoch, Hunkovciach, Korejovciach, Ladomirovej, či v Nižnom Komárniku, jaskyňa Zlá Diera, vodná nádrž Domaša, lyžiarske centrá. Pravidelne sa tu tiež konajú folklórne slávnosti – vo Svidníku, v Bardejove a v Raslaviciach.

V obci sa nachádzajú dva kostoly. Gréckokatolícky kostol slúži pre gréckokatolícke aj rímskokatolícke omše, druhý kostol je evanjelický Augsburgského vyznania, ktorý je národnou kultúrnou pamiatkou. V obci sa nachádza aj národná kultúrna pamiatka - kaštieľ Chmeľov, ktorá však nie je vo vlastníctve obce. V intraviláne obce sa nachádza aj židovský cintorín.

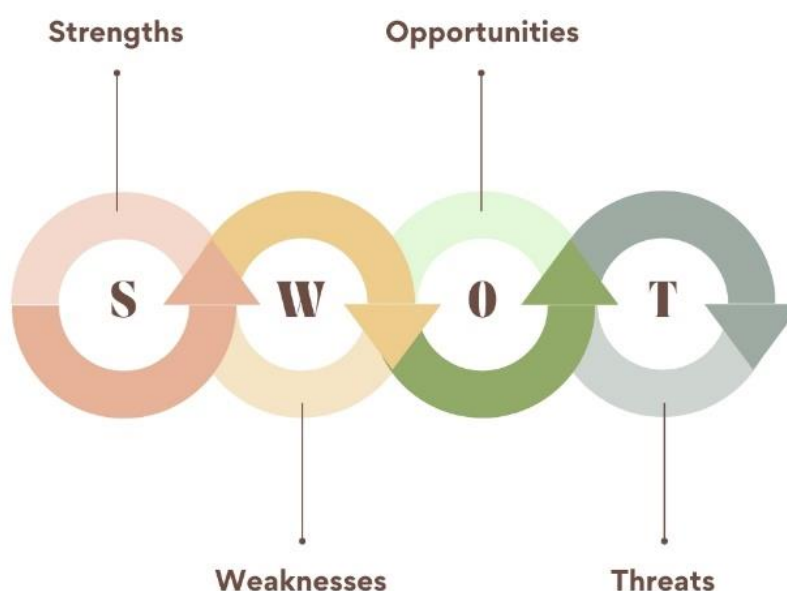
Základným predpokladom ďalšieho úspešného rozvoja cestovného ruchu je zodpovedajúca infraštruktúra, adekvátna úroveň poskytovaných služieb, propagácia regiónu a nadväzovanie spolupráce medzi jednotlivými poskytovateľmi služieb v oblasti cestovného ruchu.



## 12. SWOT analýza a syntéza jej výsledkov

SWOT analýza predstavuje jeden z najvýznamnejších nástrojov na zhodnotenie silných a slabých stránok územia, jeho príležitostí a ohrození s cieľom stanoviť jeho špecifické prednosti, ktoré možno považovať za faktory budúceho rozvoja a súčasne rozhodnúť o opatreniach na odstránenie nedostatkov, ktoré obmedzujú jeho konkurencieschopnosť a budúci rozvoj.

SWOT analýza hodnotí vnútorné a vonkajšie faktory: vnútorné faktory zahŕňajú hodnotenie silných (Strengths) a slabých stránok (Weaknesses) územia; vonkajšie faktory zahŕňajú hodnotenie príležitostí (Opportunities) a ohrození (Threats) súvisiacich s okolitým prostredím, s ktorým je dané územie v interakcii. Kvalitne spracovaná SWOT analýza predstavuje východiskový podklad pre stanovenie vhodnej stratégie pre budúci rozvoj územia. K určeniu stratégie dochádza vzájomným porovnávaním vnútorných a vonkajších faktorov: uskutočňuje sa komparácia vnútorných silných stránok a vonkajších príležitostí s cieľom stanoviť aktívnu rozvojovú stratégiu s prihliadnutím na územné špecifiká. Na strane druhej sa dáva do súladu množina slabých stránok s vonkajšími ohrozeniami s cieľom identifikovať najrizikovejšie faktory, ktoré bude treba aktívnou politikou eliminovať alebo celkom odstrániť.



SILNÉ STRÁNKY	SLABÉ STRÁNKY
<b>Obyvateľstvo</b>	
<ul style="list-style-type: none"> <li>+ celkový prírastok obyvateľstva (najmä prirodzený prírastok)</li> <li>+ priaznivá veková štruktúra (priemerný vek je nižší než celoslovenský priemer)</li> <li>+ podiel ekonomicky aktívneho obyvateľstva</li> <li>+ záujem občanov o verejné dianie v obci</li> </ul>	<ul style="list-style-type: none"> <li>- vysoká miera nezamestnanosti, problém dlhodobej nezamestnanosti, nedostatok pracovných príležitostí priamo v obci</li> <li>- vyššia miera osôb pochádzajúcich zo znevýhodneného prostredia</li> <li>- odchod mladých za prácou do väčších miest/ do zahraničia</li> </ul>
<b>Občianska vybavenosť a technická infraštruktúra</b>	
<ul style="list-style-type: none"> <li>+ prítomnosť materskej školy</li> <li>+ prítomnosť základnej školy</li> <li>+ prítomnosť ambulancií pre základnú lekársku starostlivosť</li> <li>+ prítomnosť hliadky MOPS</li> <li>+ prítomnosť terénnych sociálnych pracovníkov</li> <li>+ denný stacionár</li> <li>+ komunitné centrum</li> <li>+ elektrifikácia obce</li> <li>+ verejný vodovod a plynofikácia</li> <li>+ úplné pokrytie signálom mobilných operátorov</li> <li>+ fungujúce odpadové hospodárstvo a separovaný zber</li> <li>+ verejné osvetlenie, káblový rozhlas a kamerový systém v obci</li> </ul>	<ul style="list-style-type: none"> <li>- nevyhovujúci technický stav niektorých miestnych komunikácií a chodníkov</li> <li>- nevyhovujúci technický stav niektorých obecných budov</li> <li>- nepostačujúca dostupnosť internetového pripojenia</li> <li>- absencia inštitúcií poskytujúcich sociálne služby pre seniorov ambulantnou formou</li> <li>- absencia inštitúcií poskytujúcich služby zamerané na inklúziu osôb pochádzajúcich zo znevýhodneného prostredia</li> <li>- chýbajúca lekáreň</li> <li>- nevysporiadané pozemky v katastrí obce</li> <li>- nedokončená kanalizačná sieť</li> <li>- zlý technický stav ČOV</li> </ul>
<b>Samospráva</b>	
<ul style="list-style-type: none"> <li>+ stabilná finančná situácia obce</li> </ul>	

<ul style="list-style-type: none"> <li>+ aktívne úsilie samosprávy o získanie finančných prostriedkov na rozvojové zámery obce</li> <li>+ aktívne úsilie samosprávy pri organizácii spoločenských, kultúrnych a športových akcií</li> <li>+ aktívne úsilie samosprávy pri podpore aktivít pre mládež</li> <li>+ informovanie verejnosti</li> </ul>	<ul style="list-style-type: none"> <li>- nízka elektronizácia samosprávy najmä v oblasti komunikácie s občanmi obce</li> <li>- chýbajúci územný plán obce</li> </ul>
<b>Poloha a doprava</b>	
<ul style="list-style-type: none"> <li>+ výhodná poloha vzhľadom na dostupnosť do administratívnych celkov vyššieho rádu (okresné/ krajské mesto)</li> <li>+ dostupnosť autobusovej dopravy</li> <li>+ uspokojivá poloha vzhľadom na dopravné koridory národného a medzinárodného významu</li> </ul>	<ul style="list-style-type: none"> <li>- absencia cyklotrás</li> <li>- absencia železničnej stanice</li> <li>- nevyhovujúci stav viacerých úsekov ciest nižšej kategórie spájajúcich obec s jej bezprostredným okolím</li> </ul>
<b>Prírodné podmienky, využitie územia a cestovný ruch</b>	
<ul style="list-style-type: none"> <li>+ relatívne dobrá kvalita životného prostredia v obci</li> <li>+ obec neeviduje nelegálne skládky na svojom území</li> <li>+ separácia odpadu v obci</li> <li>+ vidiecky charakter osídlenia</li> <li>+ vysoké zastúpenie lesných porastov</li> <li>+ podpora rôznych kultúrnych a spoločenských aktivít na území obce</li> </ul>	<ul style="list-style-type: none"> <li>- nedostatočné služby cestovného ruchu</li> <li>- nedostatočná propagácia obce z hľadiska atrakcií cestovného ruchu</li> </ul>
<b>PRÍLEŽITOSTI</b>	<b>OHROZENIA</b>
<ul style="list-style-type: none"> <li>↑ možnosť čerpania finančných prostriedkov zo štrukturálnych fondov EÚ</li> </ul>	<ul style="list-style-type: none"> <li>↓ nedostatok finančných prostriedkov na realizáciu väčších rozvojových zámerov</li> </ul>

<ul style="list-style-type: none"> <li>↑ posilnenie aktivít zameraných na propagáciu obce</li> <li>↑ lepšia elektronizácia samosprávy</li> <li>↑ zvýšenie spolupatričnosti a povedomia obyvateľov s cieľom zveladenia obce a zvýšenia jeho atraktivity pre život a pre návštevu</li> <li>↑ dobudovanie a rekonštrukcia technickej infraštruktúry</li> <li>↑ zlepšenie technického stavu obecných budov</li> <li>↑ dobudovanie a rekonštrukcia športových objektov</li> <li>↑ zlepšenie spolupráce s okolitými samosprávami na regionálnej úrovni</li> <li>↑ možnosť dennej dochádzky obyvateľov obce za zamestnaním do okolitých miest</li> <li>↑ rekonštrukcia a ochrana pamiatok</li> <li>↑ skvalitnenie technického vybavenia obecných budov</li> <li>↑ zriadenie širšej ponuky sociálnych služieb v obci</li> </ul>	<ul style="list-style-type: none"> <li>↓ absencia vhodných výziev v oblasti čerpania nenávratných finančných príspevkov</li> <li>↓ náročnosť spracovania rozvojových projektov z hľadiska finančného a odborných kapacít</li> <li>↓ predlžovanie času a predražovanie realizovaných projektov</li> <li>↓ nezáujem investorov o podnikanie na území obce</li> </ul>
---	--

Tabuľka 21: SWOT analýza obce Chmeľov, zdroj: vlastné spracovanie

### 13. Hlavné disparity a faktory rozvoja

Na základe vykonanej SWOT analýzy je možné identifikovať kľúčové disparity a faktory rozvoja územia. Kombináciou silných stránok a príležitostí získame hlavné faktory rozvoja, naopak, kombináciou slabých stránok a ohrození môžeme identifikovať hlavné disparity. Poznanie hlavných faktorov ako aj disparít prispieva k formulácii vhodnej stratégie, ktorou by sa v budúcnosti obec mala uberať.

HLAVNÉ FAKTORY ROZVOJA +	HLAVNÉ DISPARITY -
+ priaznivá demografická štruktúra obyvateľstva, najmä vzhľadom na prírastok obyvateľstva a vekové zloženie	- pretrvávajúci problém s nezamestnateľnosťou obyvateľov obce
+ prítomnosť materskej a základnej školy	- nedostatočne vybudovaná infraštruktúra
+ poskytovanie zdravotnej a sociálnej starostlivosti minimálne v základnom rozsahu	- nedostatočné využitie rozvojového potenciálu obce

<ul style="list-style-type: none"> <li>+ stabilná finančná situácia obce a proaktívny prístup predstaviteľov samosprávy pri rozvojových projektoch</li> <li>+ uspokojivá poloha obce, ktorá umožňuje dostupnosť, resp. dochádzku za prácou do okolitých obcí a miest</li> <li>+ možnosť čerpania finančných prostriedkov zo štrukturálnych fondov EÚ</li> </ul>	<ul style="list-style-type: none"> <li>- absencia širšej ponuky tovarov a služieb</li> </ul>
---	--

Tabuľka 22 Hlavné faktory rozvoja a hlavné disparity obce Chmeľov, zdroj: vlastné spracovanie

## 14. Budúci rozvoj obce

Podoba budúceho rozvoja obce Chmeľov bude závisieť od mnohých faktorov, z ktorých väčšina je zachytená aj vo vyššie uvedenej SWOT analýze. Svoju zásluhu na rozvoji obce budú mať všetci aktéri, ktorí sa podieľajú na tvorbe verejnej politiky samosprávy - zástupcovia samosprávy, ale aj občania a podnikateľské subjekty, či organizácie pôsobiace v Chmeľove. Zmierňovanie disparít sa stane efektívnejšie, ak sa rozvojové snahy zacielia na oblasti, ktoré sú z hľadiska potrieb občanov považované za najproblematickejšie a najakútnejšie. V neposlednom rade bude budúci rozvoj obce závisieť aj od vývoja národného hospodárstva a ekonomickej situácie na nadnárodnej úrovni. Významný vplyv na realizáciu rozvojových aktivít obcí má aj smerovanie politiky súdržnosti Európskej únie, ktorá je vykonávaná prostredníctvom európskych fondov a jedným z jej cieľov je aj zmierňovanie regionálnych rozdielov.

## 15. STEEP analýza

Okrem SWOT analýzy je veľmi často používaná v strategickom plánovaní i takzvaná STEEP analýza, ktorá sa zameriava na komplex sociálnych, technických, ekonomických, ekologických a politických faktorov. Spoločenské faktory zahŕňajú predovšetkým faktory súvisiace so spôsobom života ľudí, ako napríklad demografické faktory, úroveň vzdelania, štruktúru školstva a mnoho ďalších príbuzných faktorov. Technické faktory predstavujú všetky faktory, ktoré súvisia s vývojom výrobných prostriedkov, materiálov, procesov, know-how a nových technológií, ktoré majú dopad na obec/región. Ekonomické faktory odrážajú hospodársky vývoj na mezo a makro úrovni a sú v nich obsiahnuté toky financií, tovarov, informácií a energií, problematika nezamestnanosti, platových podmienok, konkurencie a ďalších faktorov, ktoré môžu mať dopad na rozvoj územia. Z ekologických faktorov sa prihliada najmä na trvalo udržateľný rozvoj krajiny, ktorý úzko súvisí s limitovanými zdrojmi a stále narastajúcimi nárokmi na ich využívanie. Politické faktory predstavujú všetky faktory vyššej politickej moci, od štátnej až po medzinárodnú úroveň. Tieto faktory tvoria právny rámec podporujúci alebo, naopak, brzdiaci rozvoj obce.

## STEEP analýza obce Chmeľov

<p>Spoločenské faktory</p> 	<ul style="list-style-type: none"> <li>* Demografické trendy na národnej a medzinárodnej úrovni</li> <li>* Zmeny v prístupe ku vzdelávaniu, inovácie vo vzdelávacom systéme</li> <li>* Zmeny v prístupe k práci a v prístupe k voľnému času</li> <li>* Vplyv médií na postoje obyvateľstva</li> <li>* Migračné trendy</li> </ul>
<p>Technické faktory</p> 	<ul style="list-style-type: none"> <li>* Nové technológie ovplyvňujúce domácnosti</li> <li>* Nové technológie ovplyvňujúce produktivitu práce a podnikové procesy</li> <li>* Vládna podpora v oblasti výskumu a vývoja</li> <li>* Tempo zavádzania inovácií</li> <li>* Vplyv inovácií na mobilitu, komunikácie...</li> </ul>
<p>Ekonomické faktory</p> 	<ul style="list-style-type: none"> <li>* Príchod nových ekonomických subjektov do obce</li> <li>* Ekonomická situácia v regióne</li> <li>* Ekonomická situácia na národnej úrovni</li> <li>* Situácia na finančných trhoch</li> <li>* Výška daňového zaťaženia na všetkých úrovniach</li> <li>* Náhle a neplánované rozpočtové výdavky</li> </ul>
<p>Ekologické faktory</p> 	<ul style="list-style-type: none"> <li>* Nepredvídateľné ekologické katastrofy</li> <li>* Tlak na zlepšovanie kvality životného prostredia ako na jeden z najvýznamnejších faktorov ovplyvňujúcich kvalitu života</li> <li>* Presadzovanie trvalo udržateľných politík na všetkých úrovniach</li> </ul>
<p>Politické faktory</p> 	<ul style="list-style-type: none"> <li>* Politické rozhodnutia na medzinárodnej a národnej úrovni</li> <li>* Rozsah zapájania sa občanov pri tvorbe verejnej politiky obce</li> <li>* Zmeny v kompetenciách miestnych samospráv</li> <li>* Zmeny v spôsobe financovania miestnych samospráv</li> <li>* Politická stabilita na všetkých úrovniach</li> </ul>

Tabuľka 22: STEEP analýza obce Chmeľov, zdroj: vlastné spracovanie



## 16. Výsledky dotazníkového prieskumu

V záujme zapojiť obyvateľov Chmeľova do tvorby PHRSR bol vytvorený dotazník, ktorý bol dostupný v elektronickej forme na webovej stránke obce a taktiež v papierovej forme na obecnom úrade. Dotazník bol rozdelený na 2 časti – úvodnú a hlavnú časť. Cieľom úvodnej časti bolo zistenie základných charakteristík o respondentoch, hlavná časť bola zameraná na zisťovanie spokojnosti a názorov na rozvoj obce Chmeľov.

Zber dotazníkov v papierovej aj elektronickej podobe bol ukončený v októbri 2021. Príležitosť vyjadriť svoj názor využilo celkovo 22 občanov.

Z 22 dotazníkov 77,30 % vyplnili ženy a 22,70 % muži.

81,90 % respondentov býva v obci Chmeľov viac ako 21 rokov. Zvyšných 18,10 % respondentov býva v Chmeľove 11 – 20 rokov.

Pokiaľ ide o vekovú štruktúru respondentov, najpočetnejšia skupina 50 % respondentov bola vo veku 65 a viac rokov, druhú najpočetnejšiu skupinu (22,70 %) tvorili respondenti vo veku 30 - 39 rokov.

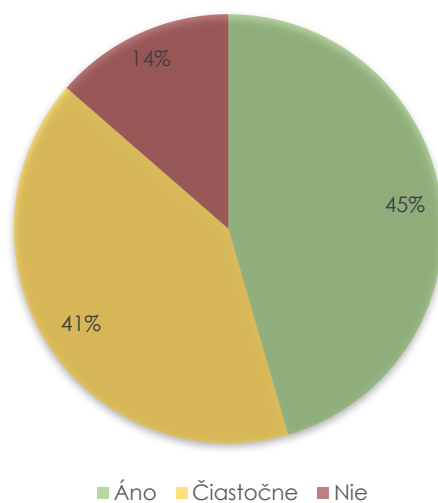
Z hľadiska vzdelanostnej štruktúry malo v čase konania sa prieskumu najviac respondentov (36,40 %) najvyššie dosiahnuté vzdelanie základné. Ďalšími početnými skupinami, ktoré prejavili záujem o účasť v dotazníkovom prieskume, boli osoby vyučené bez maturity (18,20 %) osoby so stredným odborným vzdelaním (13,60 %) a osoby s vysokoškolským vzdelaním II. stupňa (13,60 %). Ostatné kategórie mali na prieskume zastúpenie pod 10 %.

Polovicu (50 %) respondentov tvorili dôchodcovia, 27 % respondentov je zamestnaných vo verejnom sektore a 5 % z respondentov pracuje v súkromnom sektore. Prieskumu sa taktiež zúčastnili dvaja študenti, jedna osoba na materskej a jedna osoba na rodičovskej dovolenke.

V nasledujúcej časti prinášame výsledky dotazníkového prieskumu:

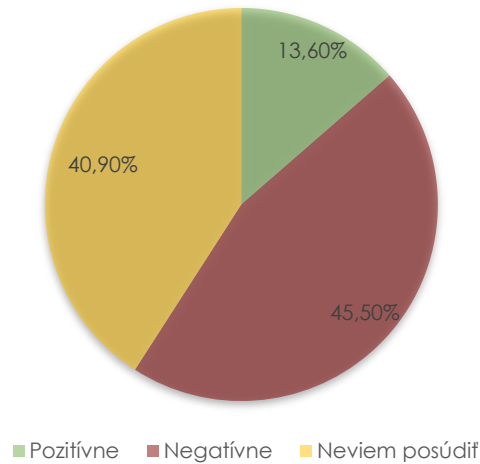
S bývaním v obci Chmeľov je spokojných 45,50 % respondentov, čiastočne spokojných 40,90 % a nespokojných 13,60 % respondentov.

Ste spokojný/á s bývaním v obci?



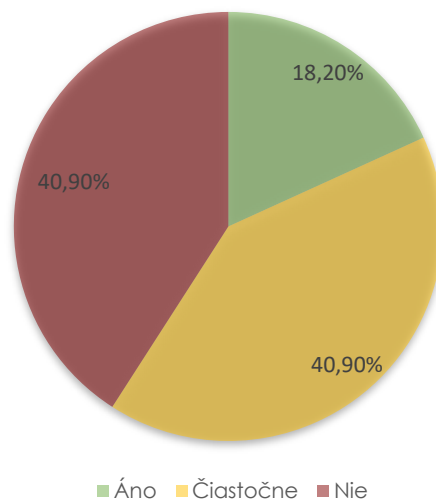
Rozvoj obce v posledných rokoch hodnotí 13,60 % respondentov pozitívne, až 45,50 % respondentov negatívne a zvyšok svoj postoj k rozvoju obce Chmeľov nevedel posúdiť.

Ako hodnotíte rozvoj a napredovanie obce v posledných 5 rokoch?



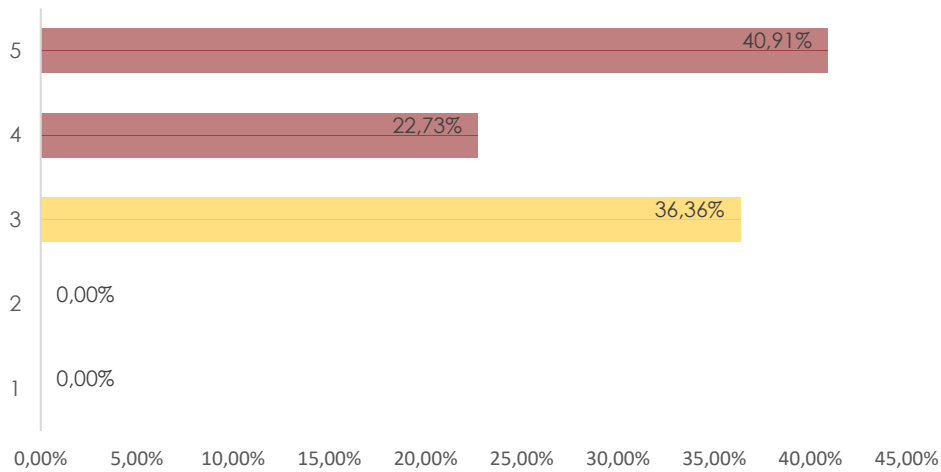
Celkom 40,90 % respondentov nepozná rozvojové plány obce, ďalších 40,90 % rozvojové plány pozná čiastočne. Rozvojové plány obce pozná len 18,20 % respondentov.

Poznáte rozvojové plány svojej obce?



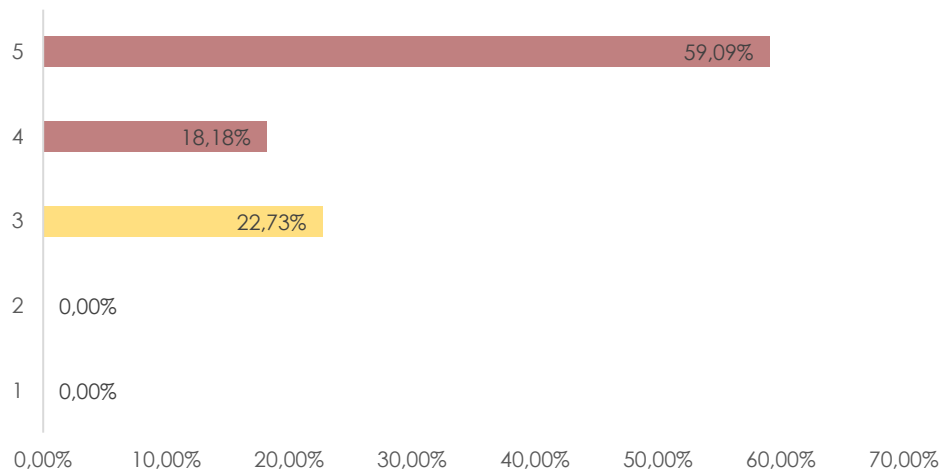
Respondenti záporne hodnotili možnosti trávenia voľného času v obci (40,91 % respondentov ohodnotilo túto oblasť známku „5“, 22,73 % respondentov pridelilo možnostiam voľnočasových aktivít známku „4“). Priemerná známka za možnosti trávenia voľného času v obci je 4,05.

Ako hodnotíte možnosti trávenia voľného času v obci? (1 = najlepšie, 5 = najhoršie)



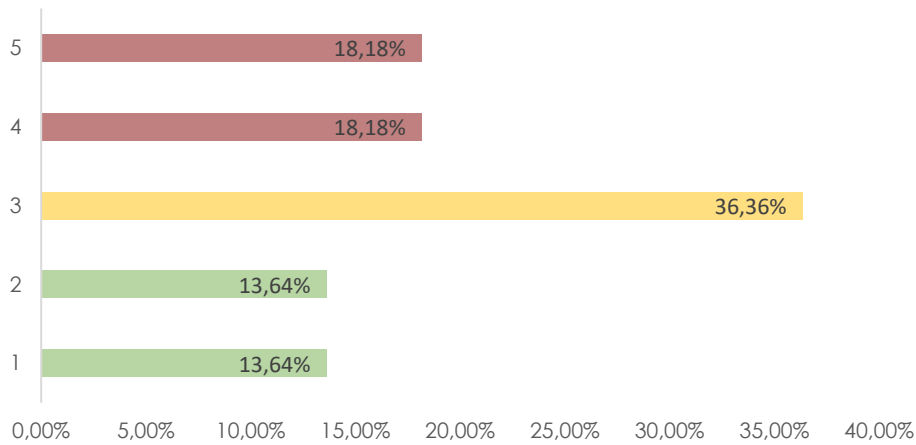
Taktiež záporne hodnotili respondenti úroveň služieb pre turistov (59,09 % respondentov túto oblasť ohodnotilo známkou „5“, ďalších 18,18 % respondentov pridelo tejto oblasti známku „4“). Priemerná známka za služby turistom je 4,36.

Ako hodnotíte úroveň služieb pre turistov? (1 = najlepšie, 5 = najhoršie)



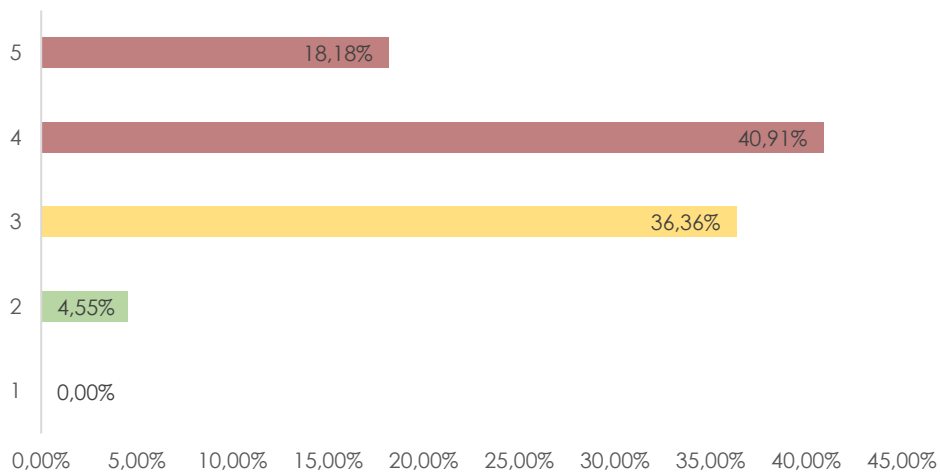
Pozitívnejšie bol hodnotený stav historických a kultúrnych pamiatok v obci. Stav historických a kultúrnych pamiatok bol rovnako hodnotený priemernou známkou 3,14.

Ako hodnotíte stav historických a kultúrnych pamiatok? (1 = najlepšie, 5 = najhoršie)



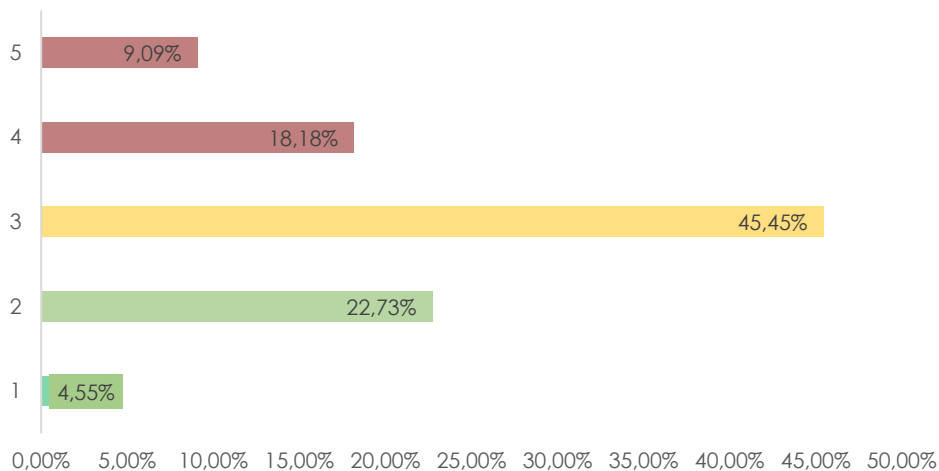
Kvalitu ciest a chodníkov v obci ohodnotili respondenti priemernou známkou 3,73.

Ako hodnotíte kvalitu ciest, ulíc a chodníkov? (1 = najlepšie, 5 = najhoršie)



Oblasť životného prostredia ohodnotilo 9,09 % respondentov známkou „5“, 18,18 % respondentov známkou „4“, až 45,45 % respondentov známkou „3“ a 22,73 % respondentov známkou „2“. Priemerná známka za kvalitu životného prostredia je 3,05.

Ako hodnotíte kvalitu životného prostredia? (1 = najlepšie, 5 = najhoršie)



Za najviac nedostatkovú ohodnotili respondenti oblasť technickej infraštruktúry (10 respondentov), absenciu sociálnej infraštruktúry (9 respondentov) a dopravnú infraštruktúru (8 respondentov). Nedostatky tiež vidia v kvalite životného prostredia, v celkovom rozvoji obce, či v kvalite podnikateľského prostredia v obci. Súčet uvedených hlasov presahuje počet respondentov, keďže každý respondent mohol za nedostatkové označiť dve oblasti.

V závere dotazníka dostali respondenti priestor navrhnúť vlastné zámery, ktoré by sa mali v programovom období 2021 – 2027 v obci Chmeľov realizovať. Medzi návrhmi sa objavili:

- Rekonštrukcia ciest a chodníkov
- Rekonštrukcia verejných budov
- Úprava verejných priestranstiev
- Rozvoj cestovného ruchu
- Organizácia kultúrnych a spoločenských podujatí
- Zvýšenie úrovne vzdelávania na základnej škole
- Organizácia letných táborov pre deti
- Zlepšenie údržby zelene v obci
- Dobudovanie verejného vodovodu
- Vybudovanie zberného dvora
- Vybudovanie parku



### 17. Vízia územia

Vízia formulovaná v strategickom dokumente PHRSR odráža želanú predstavu obyvateľov o budúcnosti obce. Ideálny stav by mal byť dosiahnutý prostredníctvom zámerov, ktoré sú taktiež definované v tomto dokumente. Zámery by mali riešiť aktuálne nedostatky, ktoré obyvatelia obce vnímajú a zároveň by mali stavať na silných stránkach a snažiť sa v plnej miere využiť už existujúci potenciál obce. Hlavným cieľom vízie je poskytnúť užitočnú informáciu pre súčasných a potenciálnych obyvateľov, záujmové skupiny, podnikateľov, potenciálnych investorov, turistov, ale aj obec samotnú. V snahe priblížiť sa čo najviac stanovenej vízii formuluje samospráva v strategickkej časti dokumentu PHRSR následne aj konkrétne opatrenia a v rámci nich konkrétne aktivity, ktorých uskutočnenie je potrebné na dosiahnutie vízie a na rozvoj obce.

**„Obec Chmeľov bude vždy otvorenou, bezpečnou a atraktívnou obcou, v ktorej žijú a pôsobia aktívni a angažovaní občania a zástupcovia obce, ktorí svojim záujmom o miestne dianie budú podporovať všestranný rozvoj obce. Obec bude atraktívna pre bývanie a obyvateľom poskytne podmienky pre dôstojný život. Chmeľov bude pokojným a občiansky uspokojivo vybaveným územím tak, aby boli pokryté potreby obyvateľov všetkých skupín bez rozdielu.“**

Táto vízia bude naplnená realizáciou strategických zámerov Programu hospodárskeho rozvoja a sociálneho rozvoja obce Chmeľov na roky 2021 – 2027.



## 18. Návrh stratégie rozvoja obce Chmeľov

V súlade s platnou metodikou pre spracovanie dokumentu PHRSR boli stanovené tri prioritné oblasti rozvoja obce Chmeľov: **hospodárska, sociálna a environmentálna oblasť**, pričom všetky tieto oblasti spolu prispievajú k dosiahnutiu vyššie uvedenej vízie. Konkrétne ciele a k nim prislúchajúce opatrenia boli v rámci jednotlivých oblastí formulované v súlade so záujmom dosiahnuť vyvážený, trvalo udržateľný rozvoj územia, pri rešpektovaní regionálnej politiky a s ohľadom na vnútorné špecifiká obce.



Schéma 4: Schematické znázornenie vízie a prioritných oblastí

Vízia	
<b>1. Prioritná oblasť – HOSPODÁRSKA</b>	
<b>CIEĽ: Zabezpečenie kvalitnej dopravnej, technickej a občianskej vybavenosti v obci</b>	1.1 Rekonštrukcia a výstavba obecnej dopravnej infraštruktúry
	1.2 Rozvoj technickej infraštruktúry obce
	1.3 Rozvoj turistickej infraštruktúry obce
	1.4 Rozširovanie občianskej vybavenosti a doplnkových služieb

<b>2 . Prioritná oblasť – SOCIÁLNA</b>	
<b>CIEL: Zabezpečenie kvalitnej občianskej vybavenosti a sociálnej infraštruktúry</b>	2.1 Rekonštrukcia a modernizácia obecných budov
	2.2 Tvorba podmienok pre bývanie v obci
	2.3 Zvyšovanie bezpečnosti obyvateľov obce
	2.4 Skvalitnenie a rozšírenie možností pre voľnočasové aktivity
	2.5 Podpora územného rozvoja
	2.6 Podpora zamestnanosti v obci
	2.7 Podpora vzdelávania v obci
<b>3 . Prioritná oblasť – ENVIRONMENTÁLNA</b>	
<b>CIEL: Zabezpečenie kvalitnej technickej infraštruktúry a ochrany životného prostredia</b>	3.1 Riešenie problematiky nakladania s odpadmi
	3.2 Riešenie problematiky environmentálnych záťaží, skvalitnenie životného prostredia
	3.3 Zvyšovanie environmentálneho povedomia

Formulár S1: Tabuľka strategických cieľov a opatrení





## ČASŤ C – PROGRAMOVÁ ČASŤ



V tejto časti dokumentu je hlbšie rozpracovaná hospodárska, sociálna a environmentálna oblasť – sú v nej uvedené konkrétne opatrenia a s nimi súvisiace projekty a aktivity, ktoré boli stanovené s cieľom zabezpečiť naplnenie vízie obce Chmeľov na roky 2021 - 2027. Programová časť dokumentu PHRSR uvádza tiež konkrétne merateľné ukazovatele plánovaných aktivít.

PRIORITNÁ OBLASŤ HOSPODÁRSKA		
Opatrenie	Projekt	Aktivita
Opatrenie 1.1 Rekonštrukcia a výstavba obecnej dopravnej infraštruktúry	1.1.1 Rekonštrukcia a výstavba cestných komunikácií a súvisiacej infraštruktúry	1.1.1 A – Vybudovanie a oprava miestnych komunikácií
		1.1.1 B – Vybudovanie zastávok v miestnej časti Podhrabina
	1.1.2 Rekonštrukcia a výstavba chodníkov a súvisiacich komunikácií	1.1.2 A – Vybudovanie chodníkov v okolí Oců, pri námestí a smerom ku kostolom
		1.1.2 B – Úprava parku v centre obce
	1.1.3 Vytvorenie alternatívnych dopravných spojení medzi Chmeľovom a okolitými obcami	1.1.3 A – Vybudovanie cyklistických spojení Chmeľov – Kračúnovce, Chmeľov – Babie a Chmeľov – Radvnovce
	Opatrenie 1.2 Rozvoj technickej infraštruktúry obce	1.2.1 Zavedenie širokopásmového internetu pre obyvateľov obce
1.2.1 B – Inštalácia rozvodov		
1.2.1 C – Zriadenie pripojení		
1.2.2 Vybudovanie energeticky úsporného osvetlenia obce		1.2.2 A – Výmena osvetľovacích sústav
1.2.3 Rekonštrukcia obecného rozhlasu		1.2.3 A – Výmena reproduktorov miestneho rozhlasu

	1.2.4 Rekonštrukcia existujúcej rozvodnej siete	1.2.4 A – Vybudovanie trafostanice v obci Kamenec
		1.2.4 B – Obnova rozvodov Kamenec, smer Radvanovce, RD v centre
	1.2.5 Zabezpečenie funkčnosti webovej stránky obce	1.2.5 A – Vytvorenie dizajnu webovej stránky
		1.2.5 B – Aktualizácia informácií na webovej stránke
	1.2.6 Zabezpečenie dodávky pitnej vody	1.2.6 A – Dostavba vodovodnej siete
		1.2.6 B – Výstavba vodojemu
1.2.6 C – Prehĺbenie studní v rómskej osade		
Opatrenie 1.3 Rozvoj turistickej infraštruktúry obce	1.3.1 Obnova kultúrnych pamiatok	1.3.1 A – Oplotenie židovského cintorína
		1.3.1 B – Vyrovnanie a obnovenie náhrobných kameňov na židovskom cintoríne
	1.3.2 Vybudovanie areálu pre agroturistiku	1.3.2 A – Uzatvorenie dohody o spolupráci s miestnym podnikateľom
		1.3.2 B – Príprava projektu areálu
		1.3.2 C – Vybudovanie areálu
	Opatrenie 1.4 Rozširovanie občianskej vybavenosti a doplnkových služieb	1.4.1 Vytvorenie prevádzky lekárne
1.4.2 Podpora rozvoja obchodných a komerčných služieb v obci		1.4.2 A – Vybudovanie predajne zmiešaného tovaru v miestnej časti Podhrabina
<b>PRIORITNÁ OBLASŤ SOCIÁLNA</b>		

Opatrenie	Projekt	Aktivita
Opatrenie 2.1 Rekonštrukcia a modernizácia obecných budov	2.1.1 Obnova technického stavu školských budov	2.1.1 A – Rekonštrukcia budovy materskej školy
		2.1.1 B – Zvýšenie kapacity materskej školy
		2.1.1 C – Rekonštrukcia budovy základnej školy
		2.1.1 D – Rekonštrukcia školskej telocvične
		2.1.1 E – Revitalizácia športového areálu ZŠ
		2.1.1 F – Rekonštrukcia školskej jedálne
	2.1.2 Zlepšenie technického stavu zdravotníckych zariadení	2.1.2 A – Rekonštrukcia budovy zdravotného strediska
Opatrenie 2.2 Tvorba podmienok pre bývanie v obci	2.2.1 Príprava podkladov pre individuálnu bytovú výstavu	2.2.1 A – Vypracovanie plánu územného rozvoja
Opatrenie 2.3 Zvyšovanie bezpečnosti obyvateľov obce	2.3.1 Podpora Dobrovoľného hasičského zboru	2.3.1 A – Rekonštrukcia požiarnej zbrojnice
		2.3.1 B – Pravidelná podpora DZH formou dotácií
Opatrenie 2.4 Skvalitnenie a rozšírenie možností pre voľnočasové aktivity	2.4.1 Otvorenie verejnej knižnice	2.4.1 A – Rekonštrukcia priestorov pre knižnicu
		2.4.1 B – Obnova knižničného fondu
		2.4.1 C – Zabezpečenie knižničného informačného systému
	2.4.2 Podpora kultúrnych podujatí v obci	2.4.2 A – Organizácia pravidelných kultúrnych podujatí

		2.4.2 B – Propagácia kultúrnych podujatí
	2.4.3 Zlepšenie podmienok pre rekreačný šport	2.4.3 A – Rekonštrukcia futbalového ihriska
		2.4.3 B – Vybudovanie multifunkčného športového areálu
		2.4.3 C – Vybudovanie rekreačno-oddychovej zóny
		2.4.3 D – Vybudovanie lyžiarskeho areálu
		2.4.3 E – Podpora ŠK Chmeľov
		2.4.3 F – Vybudovanie detského ihriska
	2.4.4 Zabezpečenie možností pre stretávanie obyvateľov v dôchodkovom veku	2.4.4 A – Pravidelná podpora klubu dôchodcov formou dotácií
	2.4.5 Propagácia kultúrnych a turistických atrakcií	2.4.5 A – Osadenie informačných tabúl a turistických tabúl
		2.4.5 B – Nadviazanie spolupráce s Krajskou organizáciou CR a Oblastnou organizáciou CR
2.4.5 C – Propagácia atrakcií v miestnych periodikách		
Opatrenie 2.5 Podpora územného rozvoja	2.5.1 Vysporiadanie sporných pozemkov v MRK	2.5.1 A – Vytvorenie súpisu pozemkov, legalizácia vlastníctva
Opatrenie 2.6 Podpora zamestnanosti v obci	2.6.1 Vytvorenie ponuky rekvalifikačných kurzov	2.6.1 A – Organizácia vzdelávania
	2.6.2 Zriadenie obecného podniku	2.6.2 A – Vypracovanie podnikateľského zámeru
		2.6.2 B – Vybudovanie prevádzky

		2.6.2 C – Školenie zamestnancov
		2.6.2 D – Vytvorenie pracovných miest
	2.6.3 Podpora budovania sietí malých a stredných firiem v obci	2.6.3 A – Analýza potrieb obce v oblasti služieb
		2.6.3 B – Pravidelné zverejňovanie ponúk voľných podnikateľských priestorov
Opatrenie 2.7 Podpora vzdelávania v obci	2.7.1 Modernizácia vzdelávania v základnej škole	2.7.1 A – Zvyšovanie kvalifikácie zamestnancov ZŠ
		2.7.1 B – Zabezpečenie mimoškolskej záujmovej činnosti
		2.7.1 C – Vybavenie odborných učební
	2.7.2 Rozvoj spolupráce s rodičmi	2.7.2 A – Aktualizácia webovej stránky MŠ
		2.7.2 B – Aktualizácia webovej stránky ZŠ
<b>PRIORITNÁ OBLASŤ ENVIRONMENTÁLNA</b>		
<b>Opatrenie</b>	<b>Projekt</b>	<b>Aktivita</b>
Opatrenie 3.1 Riešenie problematiky nakladania s odpadmi	3.1.1 Zlepšenie nakladania s odpadmi	3.1.1 A – Vybudovanie zberného dvora a kompostoviska
Opatrenie 3.2 Riešenie problematiky environmentálnych záfaží, skvalitnenie životného prostredia	3.2.1 Zlepšenie kvality kanalizačného systému	3.2.1 A – Dostavba kanalizačnej siete
		3.2.1 B – Intenzifikácia ČOV
	3.2.2 Zlepšenie kvality povrchových vôd	3.2.2 A – Úprava koryta potoka v smere k ČOV

		3.2.2 B – Úprava brehov potoka v smere k ČOV
Opatrenie 3.3 Zvyšovanie environmentálneho povedomia	3.3.1 Zvyšovanie environmentálneho povedomia	3.3.1 A – Organizácia environmentálnej výchovy žiakov ZŠ a MŠ
		3.3.1 B – Organizácia osvetových aktivít v oblasti ŽP

Typ ukazovateľa	Názov ukazovateľa	Informačný zdroj	Merná jednotka	Východisková hodnota – rok 2021	Cieľová hodnota	
					2023	2027
<b>1. Prioritná oblasť – Hospodárska</b>						
1.1.1 Rekonštrukcia a výstavba cestných komunikácií a súvisiacej infraštruktúry						
1.1.1 A – Vybudovanie a oprava miestnych komunikácií						
<b>Výsledok</b>	Dĺžka zrekonštruovaných a novovybudovaných komunikácií	PD	m	0	<b>0</b>	<b>7000</b>
<b>Dopad</b>	Počet dotknutých lokalít	OcÚ	Počet	0	<b>0</b>	<b>23</b>
1.1.1 B – Vybudovanie zastávok v miestnej časti Podhrabina						
<b>Výsledok</b>	Počet vybudovaných zastávok	PD	Počet	9	<b>0</b>	<b>12</b>
1.1.2 Rekonštrukcia a výstavba chodníkov a súvisiacich komunikácií						
1.1.2 A – Vybudovanie chodníkov v okolí OÚ, pri námestí, smerom ku kostolom						
<b>Výsledok</b>	Dĺžka zrekonštruovaných a novovybudovaných komunikácií	PD	m	0	<b>0</b>	<b>3000</b>
<b>Dopad</b>	Počet dotknutých lokalít	OcÚ	Počet	0	<b>0</b>	<b>2</b>
1.1.2 B – Úprava parku v centre obce						
<b>Výsledok</b>	Upravené verejné priestranstvá	PD/ OcÚ	Počet	0	<b>0</b>	<b>1</b>
1.1.3 Vytvorenie alternatívnych dopravných spojení medzi Chmeľovom a okolitými obcami						

1.1.3 A – Vybudovanie cyklistických spojení Chmeľov – Kračúnovce, Chmeľov – Babie, Chmeľov – Radvanovce						
<b>Výsledok</b>	Dĺžka novovybudovaných cyklistických trás	PD	m	0	<b>0</b>	<b>12000</b>
<b>Dopad</b>	Počet dotknutých obcí	PD/ OcÚ	Počet	0	<b>0</b>	<b>4</b>
1.2.1 Zavedenie širokopásmového internetu pre obyvateľov obce						
1.2.1 A – Vypracovanie projektu						
<b>Výsledok</b>	Vypracované projekty	OcÚ	Počet	0	<b>0</b>	<b>1</b>
1.2.1 B – Inštalácia rozvodov						
<b>Výsledok</b>	Dĺžka inštalovaných rozvodov	PD	m	0	<b>0</b>	<b>7000</b>
1.2.1 C – Zriadenie pripojení						
<b>Výsledok</b>	Zriadené pripojenia	PD	Počet	0	<b>0</b>	<b>200</b>
<b>Dopad</b>	Počet dotknutých obcí	PD/ OcÚ	Počet	0	<b>0</b>	<b>1</b>
1.2.2 Vybudovanie energeticky úsporného osvetlenia obce						
1.2.2 A – Výmena osvetľovacích sústav						
<b>Výsledok</b>	Vymenené osvetľovacie sústavy	PD	Počet	0	<b>60</b>	<b>120</b>
<b>Dopad</b>	Počet dotknutých ulíc	PD/ OcÚ	Počet	0	<b>12</b>	<b>23</b>
1.2.3 Rekonštrukcia obecného rozhlasu						
1.2.3 A – Výmena reproduktorov miestneho rozhlasu						
<b>Výsledok</b>	Nové reproduktory	PD	Počet	0	<b>60</b>	<b>60</b>
<b>Dopad</b>	Počet dotknutých ulíc	PD/ OcÚ	Počet	0	<b>23</b>	<b>23</b>
1.2.4 Rekonštrukcia existujúcej rozvodnej siete						
1.2.4 A – Vybudovanie trafostanice v obci Kamenec						
<b>Výsledok</b>	Fungujúce trafostanice	PD	Počet	4	<b>4</b>	<b>5</b>
1.2.4 B – Obnova rozvodov Kamenec, smer Radvanovce, RD v centre						
<b>Výsledok</b>	Dĺžka opravených rozvodov	PD	m	5000	<b>5000</b>	<b>25000</b>
1.2.5 Zabezpečenie funkčnosti webovej stránky obce						
1.2.5 A – Vytvorenie dizajnu webovej stránky						

<b>Výsledok</b>	Vytvorené webové stránky	OcÚ	Počet	0	1	1
1.2.5 B – Aktualizácia informácií na webovej stránke						
<b>Výsledok</b>	Zverejnené informácie na novej webovej stránke	OcÚ	Počet	0	10	25
1.2.6 Zabezpečenie dodávky pitnej vody						
1.2.6 A – Dostavba vodovodnej siete						
<b>Výsledok</b>	Dĺžka vybudovaného vodojemu	PD	m	7000	7000	15000
<b>Dopad</b>	Dotknuté lokality	PD/ OcÚ	Počet	0	0	5
1.2.6 B – Výstavba vodojemu						
<b>Výsledok</b>	Vybudované vodojemy	PD	Počet	0	0	1
1.2.6 C – Prehĺbenie studní v rómskej osade						
<b>Výsledok</b>	Prehĺbené studne	PD	Počet	0	0	7
1.3.1 Obnova kultúrnych pamiatok						
1.3.1 A – Oplotenie židovského cintorína						
<b>Výsledok</b>	Dĺžka vybudovaného oplotenia	PD/ OcÚ	m	0	0	100
1.3.1 B – Vyrovnávanie a obnovenie náhrobných kameňov na židovskom cintoríne						
<b>Výsledok</b>	Renovované náhrobné kamene	PD/ OcÚ	Počet	0	0	20
1.3.2 Vybudovanie areálu pre agroturistiku						
1.3.2 A – Uzatvorenie dohody o spolupráci s miestnym podnikateľom						
<b>Výsledok</b>	Uzatvorené zmluvy	OcÚ	Počet	0	1	1
1.3.2 B – Príprava projektu areálu						
<b>Výsledok</b>	Vytvorené projekty	OcÚ	Počet	0	1	1
1.3.2 C – Vybudovanie areálu						
<b>Výsledok</b>	Vybudované areály pre agroturistiku	OcÚ	Počet	0	0	1
1.4.1 Vytvorenie prevádzky lekárne						
1.4.1 A – Uzatvorenie zmluvy o prevádzkovaní lekárne						
<b>Výsledok</b>	Uzatvorené zmluvy	OcÚ	Počet	0	0	1




1.4.2 Podpora rozvoja obchodných a komerčných služieb v obci						
1.4.2 A – Vybudovanie predajne zmiešaného tovaru v miestnej časti Podhrabina						
<b>Výsledok</b>	Vybudované predajne	OcÚ	Počet	0	<b>0</b>	<b>1</b>
2.1.1 Obnova technického stavu školských budov						
2.1.1 A – Rekonštrukcia budovy materskej školy						
<b>Výsledok</b>	Opravené objekty	PD	Počet	0	<b>0</b>	<b>1</b>
2.1.1 B – Zvýšenie kapacity materskej školy						
<b>Výsledok</b>	Vytvorené miesta	PD/ OcÚ	Počet	23	<b>23</b>	<b>50</b>
2.1.1 C – Rekonštrukcia budovy základnej školy						
<b>Výsledok</b>	Opravené objekty	PD	Počet	0	<b>0</b>	<b>1</b>
2.1.1 D – Rekonštrukcia školskej telocvične						
<b>Výsledok</b>	Opravené objekty	PD	Počet	0	<b>0</b>	<b>1</b>
2.1.1 E – Revitalizácia športového areálu ZŠ						
<b>Výsledok</b>	Revitalizované športové objekty	PD	Počet	0	<b>0</b>	<b>1</b>
2.1.1 F – Rekonštrukcia školskej jedálne						
<b>Výsledok</b>	Opravené objekty	PD	Počet	0	<b>0</b>	<b>1</b>
2.1.2 Zlepšenie technického stavu zdravotníckych zariadení						
2.1.2 A – Rekonštrukcia budovy zdravotného strediska						
<b>Výsledok</b>	Opravené objekty	PD	Počet	0	<b>0</b>	<b>1</b>
2.2.1 Príprava podkladov pre individuálnu bytovú výstavu						
2.2.1 A – Vypracovanie plánu územného rozvoja						
<b>Výsledok</b>	Vypracované dokumenty	OcÚ	Počet	0	<b>0</b>	<b>1</b>
2.3.1 Podpora Dobrovoľného hasičského zboru						
2.3.1 A – Rekonštrukcia požiarnej zbrojnice						
<b>Výsledok</b>	Opravené objekty	PD	Počet	0	<b>0</b>	<b>1</b>
2.3.1 B – Pravidelná podpora DHZ formou dotácií						
<b>Výsledok</b>	Podporené subjekty	OcÚ	Počet	0	<b>1</b>	<b>1</b>

2.4.1 Otvorenie verejnej knižnice						
2.4.1 A – Rekonštrukcia priestorov pre knižnicu						
<b>Výsledok</b>	Rekonštruované priestory	PD	Počet	0	0	1
<b>Dopad</b>	Návštevníci/ rok	OcÚ	Počet	0	0	50
2.4.1 B – Obnova knižničného fondu						
<b>Výsledok</b>	Zakúpené knižné tituly	OcÚ	Počet	4396	5000	6000
2.4.1 C – Zabezpečenie knižničného informačného systému						
<b>Výsledok</b>	Funkčné informačné systémy	OcÚ	Počet	0	0	1
2.4.2 Podpora kultúrnych podujatí v obci						
2.4.2 A – Organizácia pravidelných kultúrnych podujatí						
<b>Výsledok</b>	Zorganizované podujatia ročne	OcÚ	Počet	7	8	10
2.4.2 B – Propagácia kultúrnych podujatí						
<b>Výsledok</b>	Oznamy v periodikách ročne	OcÚ	Počet	7	8	10
2.4.3 Zlepšenie podmienok pre rekreačný šport						
2.4.3 A – Rekonštrukcia futbalového ihriska						
<b>Výsledok</b>	Rekonštruované areály	PD/ OcÚ	Počet	0	0	1
2.4.3 B – Vybudovanie multifunkčného športového areálu						
<b>Výsledok</b>	Vybudované areály	PD	Počet	0	0	1
2.4.3 C – Vybudovanie rekreačno-oddychovej zóny						
<b>Výsledok</b>	Vybudované areály	PD	Počet	0	0	1
2.4.3 D – Vybudovanie lyžiarskeho areálu						
<b>Výsledok</b>	Vybudované areály	PD	Počet	0	0	1
2.4.3 E – Podpora ŠK Chmelov						
<b>Výsledok</b>	Podporené ŠK	OcÚ	Počet	1	1	1
2.4.3 F – Vybudovanie detského ihriska						
<b>Výsledok</b>	Vybudované ihriská	PD	Počet	0	0	1
2.4.4 Zabezpečenie možností pre stretávanie obyvateľov v dôchodkovom veku						

2.4.4 A – Pravidelná podpora klubu dôchodcov formou dotácií						
<b>Výsledok</b>	Podporené subjekty	OcÚ	Poččet	1	1	1
<b>Dopad</b>	Zapojení seniori	OcÚ	Poččet	30	30	40
2.4.5 Propagácia kultúrnych a turistických atrakcií						
2.4.5 A – Osadenie informačných tabúl a turistických tabúl						
<b>Výsledok</b>	Poččet osadených tabúl	PD/ OcÚ	Poččet	0	0	20
2.4.5 B – Nadviazanie spolupráce s Krajskou organizáciou CR a Oblastnou organizáciou CR						
<b>Výsledok</b>	Uzatvorené zmluvy	OcÚ	Poččet	0	0	2
2.4.5 C – Propagácia atrakcií v miestnych periodikách						
<b>Výsledok</b>	Články o obci v regionálnych periodikách/ rok	OcÚ	Poččet	5	6	10
2.5.1 Vysporiadanie sporných pozemkov v MRK						
2.5.1 A – Vytvorenie súpisu pozemkov, legalizácia vlastníctva						
<b>Výsledok</b>	Vysporiadané pozemky	OcÚ	m <sup>2</sup>	0	12268	12268
2.6.1 Vytvorenie ponuky rekvalifikačných kurzov						
2.6.1 A – Organizácia vzdelávania						
<b>Výsledok</b>	Rekvalifikačné kurzy	OcÚ	Poččet	0	0	5
<b>Dopad</b>	Účastníci vzdelávania	OcÚ	Poččet	0	0	40
2.6.2 Zriadenie obecného podniku						
2.6.2 A – Vypracovanie podnikateľského zámeru						
<b>Výsledok</b>	Vypracovaný zámer	OcÚ	Poččet	0	1	1
2.6.2 B – Vybudovanie prevádzky						
<b>Výsledok</b>	Vytvorené priestory pre obecný podnik	PD/ OcÚ	Poččet	0	0	1
2.6.2 C – Školenie zamestnancov						
<b>Výsledok</b>	Vzdelávacie kurzy	OcÚ	Poččet	0	0	1
2.6.2 D – Vytvorenie pracovných miest						
<b>Dopad</b>	Vytvorené pracovné miesta	OcÚ	Poččet	0	0	10

2.6.3 Podpora budovania sietí malých a stredných firiem v obci						
2.6.3 A – Analýza potrieb obce v oblasti služieb						
<b>Výsledok</b>	Vypracované analýzy	OcÚ	Počet	0	1	1
2.6.3 B – Pravidelné zverejňovanie ponúk voľných podnikateľských priestorov						
<b>Výsledok</b>	Zverejnené ponuky	OcÚ	Počet	0	0	8
2.7.1 Modernizácia vzdelávania v základnej škole						
2.7.1 A – Zvyšovanie kvalifikácie zamestnancov ZŠ						
<b>Výsledok</b>	Absolvované kurzy a školenia	OcÚ	Počet	0	0	8
2.7.1 B – Zabezpečenie mimoškolskej záujmovej činnosti						
<b>Výsledok</b>	Záujmové krúžky pre žiakov	OcÚ	Počet	4	4	4
2.7.1 C – Vybavenie odborných učební						
<b>Výsledok</b>	Modernizované odborné učebne	PD/ OcÚ	Počet	0	0	4
2.7.2 Rozvoj spolupráce s rodičmi						
2.7.2 A – Aktualizácia webovej stránky MŠ						
<b>Výsledok</b>	Vytvorené webové stránky	OcÚ	Počet	0	1	1
2.7.2 B – Aktualizácia webovej stránky ZŠ						
<b>Výsledok</b>	Vytvorené webové stránky	OcÚ	Počet	0	1	1
3.1.1 Zlepšenie nakladania s odpadmi						
3.1.1 A – Vybudovanie zberného dvora a kompostoviska						
<b>Výsledok</b>	Vybudované zariadenia	PD/ OcÚ	Počet	0	0	1
3.2.1 Zlepšenie kvality kanalizačného systému						
3.2.1 A – Dostavba kanalizačnej siete						
<b>Výsledok</b>	Dĺžka vybudovanej kanalizácie	PD/ OcÚ	m	7000	7000	10000
<b>Dopad</b>	Dotknuté lokality	OcÚ	Počet	0	0	2
3.2.1 B – Intenzifikácia ČOV						
<b>Výsledok</b>	Modernizované ČOV	PD/ OcÚ	Počet	0	0	1
3.2.2 Zlepšenie kvality povrchových vôd						

3.2.2 A – Úprava koryta potoka v smere k ČOV						
<b>Výsledok</b>	Dĺžka upraveného koryta	OcÚ	m	0	0	<b>3500</b>
3.2.2 B – Úprava brehov potoka v smere k ČOV						
<b>Výsledok</b>	Dĺžka upravených brehov	OcÚ	m	0	0	<b>3500</b>
3.3.1 Zvyšovanie environmentálneho povedomia						
3.3.1 A – Organizácia environmentálnej výchovy žiakov ZŠ a MŠ						
<b>Výsledok</b>	Realizované aktivity	OcÚ	Počet	0	2	<b>15</b>
3.3.1 B – Organizácia osvetových aktivít v oblasti ŽP						
<b>Výsledok</b>	Realizované aktivity	OcÚ	Počet	0	1	<b>7</b>



Základné údaje o projektovom zámere č. 1						
<b>Názov projektu</b>	<b>Rekonštrukcia a výstavba cestných komunikácií a súvisiacej Infraštruktúry</b>					
<b>Garant</b>	Obec					
<b>Kontaktná osoba garanta</b>	Starosta					
<b>Partneri garanta</b>	Stavebný úrad, externá firma zaoberajúca sa spracovaním žiadostí o nenávratný finančný príspevok a implementáciou projektov, verejný obstarávateľ, stavebný dozor, stavebný inžinier, dodávateľ					
<b>Začatie a ukončenie projektu</b>	2023 – 2025					
<b>Štáv projektu pred realizáciou</b>	Potreba spracovania projektu Potreba rekonštrukcie cestných komunikácií v celej obci Potreba výstavby cestných komunikácií v Rómskej osade					
<b>Cieľ projektu</b>	Zabezpečenie kvalitnej dopravnej infraštruktúry v obci					
<b>Výstupy</b>	Kvalitná cestná infraštruktúra					
<b>Užívatelia</b>	Obyvatelia obce, návštevníci obce					
<b>Indikátory monitoringu</b>	Dĺžka zrekonštruovaných a novovybudovaných komunikácií Počet dotknutých lokalít Počet vybudovaných zastávok					
<b>Zmluvné podmienky</b>	Budú doplnené po podpise zmluvy s úspešným uchádzačom					
<b>Riziká</b>	Nedostatok finančných prostriedkov na realizáciu projektu, absencia vhodnej výzvy na predkladanie projektov, komplikácie v procese verejného obstarávania, neschválenie projektu					
<b>Poznámky</b>	-					
<b>Realizácia projektu</b>						
<b>Fáza/míľnik</b>	Súčinnosť iného odboru alebo subjektu	Termín (mesiac/rok)				
<b>Vypracovanie projektovej dokumentácie</b>	Stavebný inžinier	01/2023				
<b>Vydanie stavebného povolenia</b>	Stavebný úrad	12/2023				
<b>Verejné obstarávanie</b>	Verejný obstarávateľ	12/2024				
<b>Vypracovanie žiadosti o nenávratný finančný príspevok</b>	Obecný úrad/externý subjekt	12/2024				
<b>Realizácia projektu</b>	Dodávateľ	12/2025				
<b>Kolaudácia</b>	Stavebný úrad	BD				
<b>Financovanie projektu</b>						
Druh výdavku	Náklady spolu (eur)	Z toho verejný zdroj				Z toho súkromné zdroje
		EU	SR	VÚC	Obec	
<b>Vypracovanie projektovej dokumentácie</b>	4 000					
<b>Verejné obstarávanie</b>	2 000					
<b>Vypracovanie ŽoNFP</b>	1 200					
<b>Realizácia projektu</b>	550 000					
<b>Spolu</b>	<b>557 200</b>	<b>BD</b>	<b>BD</b>	<b>BD</b>	<b>BD</b>	<b>BD</b>

Základné údaje o projektovom zámere č. 2						
<b>Názov projektu</b>	<b>Rekonštrukcia a výstavba chodníkov a súvisiacich komunikácií</b>					
<b>Garant</b>	Obec					
<b>Kontaktná osoba garanta</b>	Starosta					
<b>Partneri garanta</b>	Externá firma zaoberajúca sa spracovaním žiadostí o nenávratný finančný príspevok a implementáciou projektov, verejný obstarávateľ, projektant, dodávateľ					
<b>Začatie a ukončenie projektu</b>	2023 – 2025					
<b>Štáv projektu pred realizáciou</b>	Potreba spracovania projektu Potreba rekonštrukcie chodníkov Potreba výstavby chodníkov vo vybraných lokalitách obce					
<b>Cieľ projektu</b>	Zabezpečenie kvalitnej dopravnej infraštruktúry v obci					
<b>Výstupy</b>	Kvalitná cestná infraštruktúra					
<b>Užívatelia</b>	Obyvatelia obce, návštevníci obce					
<b>Indikátory monitoringu</b>	Dĺžka zrekonštruovaných a novovybudovaných komunikácií Počet dotknutých lokalít Upravené verejné priestranstvá					
<b>Zmluvné podmienky</b>	Budú doplnené po podpise zmluvy s úspešným uchádzačom					
<b>Riziká</b>	Nedostatok finančných prostriedkov na realizáciu projektu, absencia vhodnej výzvy na predkladanie projektov, komplikácie v procese verejného obstarávania, neschválenie projektu, vandalizmus					
<b>Poznámky</b>	-					
<b>Realizácia projektu</b>						
<b>Fáza/míľnik</b>	Súčinnosť iného odboru alebo subjektu	Termín (mesiac/rok)				
<b>Vypracovanie projektovej dokumentácie</b>	Stavebný inžinier	06/2023				
<b>Vydanie stavebného povolenia</b>	Stavebný úrad	12/2023				
<b>Verejné obstarávanie</b>	Verejný obstarávateľ	12/2024				
<b>Vypracovanie žiadosti o nenávratný finančný príspevok</b>	Obecný úrad/externý subjekt	12/2024				
<b>Realizácia projektu</b>	Dodávateľ	12/2025				
<b>Kolaudácia</b>	Stavebný úrad	2026				
<b>Financovanie projektu</b>						
Druh výdavku	Náklady spolu (eur)	Z toho verejné zdroje				Z toho súkromné zdroje
		EU	SR	VÚC	Obec	
<b>Vypracovanie projektovej dokumentácie</b>	4 000					
<b>Verejné obstarávanie</b>	2 000					
<b>Vypracovanie ŽoNFP</b>	1 200					
<b>Realizácia projektu</b>	350 000					
<b>Spolu</b>	<b>357 200</b>	<b>BD</b>	<b>BD</b>	<b>BD</b>	<b>BD</b>	<b>BD</b>

Základné údaje o projektovom zámere č. 3						
Názov projektu	Vytvorenie alternatívnych dopravných spojení medzi Chmeľovom a okolitými obcami					
Garant	Obec					
Kontaktná osoba garanta	Starosta					
Partneri garanta	Externá firma zaoberajúca sa spracovaním žiadostí o nenávratný finančný príspevok a implementáciou projektov, verejný obstarávateľ, dodávateľ					
Začatie a ukončenie projektu	2025 – 2027					
Štáv projektu pred realizáciou	Potreba vybudovania dopravných spojení					
Cieľ projektu	Zabezpečenie kvalitnej dopravnej infraštruktúry v obci					
Výstupy	Kvalitná cestná infraštruktúra					
Užívatelia	Obyvatelia obce, návštevníci obce					
Indikátory monitoringu	Dĺžka novovybudovaných cyklistických trás Počet dotknutých obcí					
Zmluvné podmienky	Budú doplnené po podpise zmluvy s úspešným uchádzačom					
Riziká	Nedostatok finančných prostriedkov na realizáciu projektu, absencia vhodnej výzvy na predkladanie projektov, komplikácie v procese verejného obstarávania, neschválenie projektu, kvalita ciest a chodníkov					
Poznámky	-					
Realizácia projektu						
Fáza/míľnik	Súčinnosť iného odboru alebo subjektu	2027				
Verejné obstarávanie	Verejný obstarávateľ	2025				
Vypracovanie žiadosti o nenávratný finančný príspevok	Obecný úrad/externý subjekt	2025				
Realizácia projektu	Dodávateľ	2027				
Financovanie projektu						
Druh výdavku	Náklady spolu (eur)	Z toho verejné zdroje				Z toho súkromné zdroje
		EU	SR	VÚC	Obec	
Verejné obstarávanie	2 000					
Vypracovanie ŽoNFP	1 200					
Realizácia projektu	600 000					
<b>Spolu</b>	<b>603 200</b>	<b>BD</b>	<b>BD</b>	<b>BD</b>	<b>BD</b>	<b>BD</b>



Základné údaje o projektovom zámere č. 4						
<b>Názov projektu</b>	<b>Zavedenie širokopásmového internetu pre obyvateľov obce</b>					
<b>Garant</b>	Obec					
<b>Kontaktná osoba garanta</b>	Starosta					
<b>Partneri garanta</b>	Externá firma zaoberajúca sa spracovaním žiadostí o nenávratný finančný príspevok a implementáciou projektov, verejný obstarávateľ, projektant, dodávateľ					
<b>Začatie a ukončenie projektu</b>	2023 – 2024					
<b>Stav projektu pred realizáciou</b>	Potreba spracovania projektu Potreba zavedenia širokopásmového internetu v obci					
<b>Cieľ projektu</b>	Zabezpečenie kvalitnej technickej infraštruktúry obce a občianskeho vybavenia					
<b>Výstupy</b>	Dostupný internet pre obyvateľov obce					
<b>Užívatelia</b>	Obyvatelia obce					
<b>Indikátory monitoringu</b>	Vypracované projekty Dĺžka inštalovaných rozvodov Zriadené pripojenia Počet dotknutých obcí					
<b>Zmluvné podmienky</b>	Budú doplnené po podpise zmluvy s úspešným uchádzačom					
<b>Riziká</b>	Nedostatok finančných prostriedkov na realizáciu projektu, absencia vhodnej výzvy na predkladanie projektov, komplikácie v procese verejného obstarávania, neschválenie projektu, vandalizmus					
<b>Poznámky</b>	-					
<b>Realizácia projektu</b>						
<b>Fáza/míľnik</b>	Súčinnosť iného odboru alebo subjektu			Termín (mesiac/rok)		
<b>Verejné obstarávanie</b>	Verejný obstarávateľ			2023		
<b>Vypracovanie žiadosti o nenávratný finančný príspevok</b>	Obecný úrad/externý subjekt			2024		
<b>Realizácia projektu</b>	Dodávateľ			2024		
<b>Financovanie projektu</b>						
<b>Druh výdavku</b>	Náklady spolu (eur)	Z toho verejné zdroje				Z toho súkromné zdroje
		EU	SR	VÚC	Obec	
<b>Verejné obstarávanie</b>	2 000					
<b>Vypracovanie ŽoNFP</b>	1 200					
<b>Realizácia projektu</b>	20 000					
<b>Spolu</b>	<b>23 200</b>	<b>BD</b>	<b>BD</b>	<b>BD</b>	<b>BD</b>	<b>BD</b>

Základné údaje o projektovom zámere č. 5						
<b>Názov projektu</b>	<b>Vybudovanie energetickejšpurného osvetlenia obce</b>					
<b>Garant</b>	Obec					
<b>Kontaktná osoba garanta</b>	Starosta					
<b>Partneri garanta</b>	Externá firma zaoberajúca sa spracovaním žiadostí o nenávratný finančný príspevok a implementáciou projektov, verejný obstarávateľ, dodávateľ,					
<b>Začatie a ukončenie projektu</b>	2023 – 2025					
<b>Štáv projektu pred realizáciou</b>	Potreba výmeny opotrebovaných osvetľovacích sústav					
<b>Cieľ projektu</b>	Zabezpečenie kvalitnej technickej infraštruktúry v obci a zvýšenie energetickej úšpurnosti realizovaných riešení					
<b>Výstupy</b>	Energetickejšpurné verejnÉ osvetlenie					
<b>Užívatelia</b>	Obyvatelia obce, návštevníci obce					
<b>Indikátory monitoringu</b>	VymenenÉ osvetľovacie sústavy Počet dotknutých ulíc					
<b>Zmluvné podmienky</b>	Budú doplnené po podpise zmluvy s úšpurným uchádzačom					
<b>Riziká</b>	Nedostatok finančných prostriedkov na realizáciu projektu, absencia vhodnej výzvy na predkladanie projektov, komplikácie v procese verejného obstarávania, neschválenie projektu, vandalizmus					
<b>Poznámky</b>	-					
<b>Realizácia projektu</b>						
<b>Fáza/míľnik</b>	Súčinnosť iného odboru alebo subjektu	Termín (mesiac/rok)				
<b>Vypracovanie projektovej dokumentácie</b>	Stavebný inžinier	-				
<b>Vydanie stavebného povolenia</b>	Stavebný úrad	-				
<b>VerejnÉ obstarávanie</b>	Verejný obstarávateľ	-				
<b>Vypracovanie žiadosti o nenávratný finančný príspevok</b>	Obecný úrad/externý subjekt	-				
<b>Realizácia projektu</b>	Dodávateľ	BD				
<b>Kolaudácia</b>	Stavebný úrad	-				
<b>Financovanie projektu</b>						
Druh výdavku	Náklady spolu (eur)	Z toho verejnÉ zdroje				Z toho súkromné zdroje
		EU	SR	VÚC	Obec	
<b>Vypracovanie projektovej dokumentácie</b>	0					
<b>VerejnÉ obstarávanie</b>	0					
<b>Vypracovanie ŽoNFP</b>	0					
<b>Realizácia projektu</b>	12 000					
<b>Spolu</b>	<b>12 000</b>	<b>BD</b>	<b>BD</b>	<b>BD</b>	<b>BD</b>	<b>BD</b>

Základné údaje o projektovom zámere č. 6						
<b>Názov projektu</b>	<b>Rekonštrukcia obecného rozhlasu</b>					
<b>Garant</b>	Obec					
<b>Kontaktná osoba garanta</b>	Starosta					
<b>Partneri garanta</b>	Stavebný úrad, externá firma zaoberajúca sa spracovaním žiadostí o nenávratný finančný príspevok a implementáciou projektov, verejný obstarávateľ, stavebný dozor, stavebný inžinier, dodávateľ					
<b>Začatie a ukončenie projektu</b>	2022 – 2023					
<b>Stav projektu pred realizáciou</b>	Potreba rekonštrukcie obecného rozhlasu					
<b>Cieľ projektu</b>	Zabezpečenie kvalitnej technickej infraštruktúry v obci					
<b>Výstupy</b>	Obecný rozhlas					
<b>Užívatelia</b>	Obyvatelia obce, návštevníci obce					
<b>Indikátory monitoringu</b>	Nové reproduktory Počet dotknutých ulíc					
<b>Zmluvné podmienky</b>	Budú doplnené po podpise zmluvy s úspešným uchádzačom					
<b>Riziká</b>	Nedostatok finančných prostriedkov na realizáciu projektu, absencia vhodnej výzvy na predkladanie projektov, komplikácie v procese verejného obstarávania, neschválenie projektu					
<b>Poznámky</b>	-					
<b>Realizácia projektu</b>						
<b>Fáza/míľnik</b>	Súčinnosť iného odboru alebo subjektu	Termín (mesiac/rok)				
<b>Vypracovanie projektovej dokumentácie</b>	Stavebný inžinier	-				
<b>Vydanie stavebného povolenia</b>	Stavebný úrad	-				
<b>Verejné obstarávanie</b>	Verejný obstarávateľ	-				
<b>Vypracovanie žiadosti o nenávratný finančný príspevok</b>	Obecný úrad/externý subjekt	-				
<b>Realizácia projektu</b>	Dodávateľ	2022-2023				
<b>Kolaudácia</b>	Stavebný úrad	-				
<b>Financovanie projektu</b>						
Druh výdavku	Náklady spolu (eur)	Z toho verejné zdroje				Z toho súkromné zdroje
		EU	SR	VÚC	Obec	
<b>Vypracovanie projektovej dokumentácie</b>	0					
<b>Verejné obstarávanie</b>	0					
<b>Vypracovanie ŽoNFP</b>	0					
<b>Realizácia projektu</b>	12 000					
<b>Spolu</b>	<b>12 000</b>	<b>BD</b>	<b>BD</b>	<b>BD</b>	<b>BD</b>	<b>BD</b>



Základné údaje o projektovom zámere č. 8						
<b>Názov projektu</b>	<b>Príprava podkladov pre individuálnu bytovú výstavbu</b>					
<b>Garant</b>	Obec					
<b>Kontaktná osoba garanta</b>	Starosta					
<b>Partneri garanta</b>	Stavebný inžinier, projektant					
<b>Začatie a ukončenie projektu</b>	2023 – 2026					
<b>Stav projektu pred realizáciou</b>	Potreba vypracovania územného plánu					
<b>Cieľ projektu</b>	Zlepšenie podmienok v obci v oblasti bývania					
<b>Výstupy</b>	Vyhovujúce podmienky pre individuálnu bytovú výstavbu					
<b>Užívatelia</b>	Obyvatelia obce					
<b>Indikátory monitoringu</b>	Vypracované dokumenty					
<b>Zmluvné podmienky</b>	Budú doplnené po podpise zmluvy s úspešným uchádzačom					
<b>Riziká</b>	Nedostatok finančných prostriedkov na realizáciu projektu, absencia vhodnej výzvy na predkladanie projektov, komplikácie v procese verejného obstarávania, neschválenie projektu					
<b>Poznámky</b>	-					
<b>Realizácia projektu</b>						
<b>Fáza/míľnik</b>	Súčinnosť iného odboru alebo subjektu	Termín (mesiac/rok)				
<b>Vypracovanie projektovej dokumentácie</b>	Stavebný inžinier	-				
<b>Vydanie stavebného povolenia</b>	Stavebný úrad	-				
<b>Verejné obstarávanie</b>	Verejný obstarávateľ	BD				
<b>Vypracovanie žiadosti o nenávratný finančný príspevok</b>	Obecný úrad/externý subjekt	BD				
<b>Realizácia projektu</b>	Dodávateľ	2023 - 2026				
<b>Kolaudácia</b>	Stavebný úrad	-				
<b>Financovanie projektu</b>						
Druh výdavku	Náklady spolu (eur)	Z toho verejné zdroje				Z toho súkromné zdroje
		EU	SR	VÚC	Obec	
<b>Vypracovanie projektovej dokumentácie</b>						
<b>Verejné obstarávanie</b>						
<b>Vypracovanie ŽoNFP</b>						
<b>Realizácia projektu</b>	100 000					
<b>Spolu</b>	<b>100 000</b>	<b>BD</b>	<b>BD</b>	<b>BD</b>	<b>BD</b>	<b>BD</b>

Základné údaje o projektovom zámere č. 9						
<b>Názov projektu</b>	<b>Vysporiadanie sporných pozemkov v MRK</b>					
<b>Garant</b>	Obec					
<b>Kontaktná osoba garanta</b>	Starosta					
<b>Partneri garanta</b>	Stavebný úrad, externá firma zaoberajúca sa spracovaním žiadostí o nenávratný finančný príspevok a implementáciou projektov, verejný obstarávateľ, stavebný dozor, stavebný inžinier, dodávateľ					
<b>Začatie a ukončenie projektu</b>	2021 – 2022					
<b>Stav projektu pred realizáciou</b>	Potreba vysporiadania pozemkov					
<b>Cieľ projektu</b>	Zlepšenie podmienok v obci v oblasti bývania, podpora územného rozvoja					
<b>Výstupy</b>	Legalizovanie pozemkov					
<b>Užívatelia</b>	Obyvatelia obce a MRK					
<b>Indikátory monitoringu</b>	Vysporiadané pozemky					
<b>Zmluvné podmienky</b>	Budú doplnené po podpise zmluvy s úspešným uchádzačom					
<b>Riziká</b>	Nedostatok finančných prostriedkov na realizáciu projektu, absencia vhodnej výzvy na predkladanie projektov, komplikácie v procese verejného obstarávania, neschválenie projektu					
<b>Poznámky</b>	-					
<b>Realizácia projektu</b>						
<b>Fáza/míľnik</b>	Súčinnosť iného odboru alebo subjektu	Termín (mesiac/rok)				
<b>Vypracovanie projektovej dokumentácie</b>	Stavebný inžinier	2020				
<b>Vydanie stavebného povolenia</b>	Stavebný úrad	-				
<b>Verejné obstarávanie</b>	Verejný obstarávateľ	2020				
<b>Vypracovanie žiadosti o nenávratný finančný príspevok</b>	Obecný úrad/externý subjekt	2020				
<b>Realizácia projektu</b>	Dodávateľ	2021 - 2022				
<b>Kolaudácia</b>	Stavebný úrad	-				
<b>Financovanie projektu</b>						
Druh výdavku	Náklady spolu (eur)	Z toho verejné zdroje				Z toho súkromné zdroje
		EU	SR	VÚC	Obec	
<b>Vypracovanie projektovej dokumentácie</b>	1 200					
<b>Verejné obstarávanie</b>	BD					
<b>Vypracovanie ŽoNFP</b>	1 200					
<b>Realizácia projektu</b>	29 198					
<b>Spolu</b>	<b>31 598</b>	<b>BD</b>	<b>BD</b>	<b>BD</b>	<b>BD</b>	<b>BD</b>

Základné údaje o projektovom zámere č. 10						
<b>Názov projektu</b>	<b>Obnova technického stavu školských budov</b>					
<b>Garant</b>	Obec					
<b>Kontaktná osoba garanta</b>	Starosta					
<b>Partneri garanta</b>	Stavebný úrad, externá firma zaoberajúca sa spracovaním žiadostí o nenávratný finančný príspevok a implementáciou projektov, verejný obstarávateľ, stavebný dozor, stavebný inžinier, dodávateľ					
<b>Začatie a ukončenie projektu</b>	2022 – 2027					
<b>Stav projektu pred realizáciou</b>	Potreba vypracovania projektov Potreba zlepšenia technického stavu školských budov					
<b>Cieľ projektu</b>	Zabezpečenie kvalitnej občianskej infraštruktúry					
<b>Výstupy</b>	Obnovené školské budovy					
<b>Užívatelia</b>	Obyvatelia obce, žiaci a zamestnanci MŠ a ZŠ					
<b>Indikátory monitoringu</b>	Opravené objekty Vytvorené miesta Revitalizované športové objekty					
<b>Zmluvné podmienky</b>	Budú doplnené po podpise zmluvy s úspešným uchádzačom					
<b>Riziká</b>	Nedostatok finančných prostriedkov na realizáciu projektu, absencia vhodnej výzvy na predkladanie projektov, komplikácie v procese verejného obstarávania, neschválenie projektu, vandalizmus					
<b>Poznámky</b>	-					
<b>Realizácia projektu</b>						
<b>Fáza/míľnik</b>	Súčinnosť iného odboru alebo subjektu	Termín (mesiac/rok)				
<b>Vypracovanie projektovej dokumentácie</b>	Stavebný inžinier	06/2022				
<b>Vydanie stavebného povolenia</b>	Stavebný úrad	12/2022				
<b>Verejné obstarávanie</b>	Verejný obstarávateľ	2020				
<b>Vypracovanie žiadosti o nenávratný finančný príspevok</b>	Obecný úrad/externý subjekt	2023				
<b>Realizácia projektu</b>	Dodávateľ	2023 - 2027				
<b>Kolaudácia</b>	Stavebný úrad	-				
<b>Financovanie projektu</b>						
Druh výdavku	Náklady spolu (eur)	Z toho verejné zdroje				Z toho súkromné zdroje
		EU	SR	VÚC	Obec	
<b>Vypracovanie projektovej dokumentácie</b>	10 000					
<b>Verejné obstarávanie</b>	4 000					
<b>Vypracovanie ŽoNFP</b>	3 000					
<b>Realizácia projektu</b>	250 000					
<b>Spolu</b>	<b>267 000</b>	<b>BD</b>	<b>BD</b>	<b>BD</b>	<b>BD</b>	<b>BD</b>







Základné údaje o projektovom zámere č. 13						
<b>Názov projektu</b>	<b>Obnova kultúrnych pamiatok</b>					
<b>Garant</b>	Obec					
<b>Kontaktná osoba garanta</b>	Starosta					
<b>Partneri garanta</b>	Stavebný úrad, externá firma zaoberajúca sa spracovaním žiadostí o nenávratný finančný príspevok a implementáciou projektov, verejný obstarávateľ, stavebný dozor, stavebný inžinier, dodávateľ					
<b>Začatie a ukončenie projektu</b>	2022 – 2027					
<b>Stav projektu pred realizáciou</b>	Nevyhovujúci stav kultúrnych pamiatok v obci					
<b>Cieľ projektu</b>	Zabezpečenie kvalitnej turistickej infraštruktúry v obci					
<b>Výstupy</b>	Obnovené kultúrne pamiatky					
<b>Užívatelia</b>	Obyvatelia obce, návštevníci obce					
<b>Indikátory monitoringu</b>	Dĺžka vybudovaného oplotenia Renovované náhrobné kamene					
<b>Zmluvné podmienky</b>	Budú doplnené po podpise zmluvy s úspešným uchádzačom					
<b>Riziká</b>	Nedostatok finančných prostriedkov na realizáciu projektu, absencia vhodnej výzvy na predkladanie projektov, komplikácie v procese verejného obstarávania, neschválenie projektu, vandalizmus					
<b>Poznámky</b>	Vybudovanie oddychovej zóny na pamiatkovej záhrade					
<b>Realizácia projektu</b>						
<b>Fáza/míľnik</b>	Súčinnosť iného odboru alebo subjektu	Termín (mesiac/rok)				
<b>Vypracovanie projektovej dokumentácie</b>	Stavebný inžinier	2022				
<b>Vydanie stavebného povolenia</b>	Stavebný úrad	2022				
<b>Verejné obstarávanie</b>	Verejný obstarávateľ	2022				
<b>Vypracovanie žiadosti o nenávratný finančný príspevok</b>	Obecný úrad/externý subjekt	2022				
<b>Realizácia projektu</b>	Dodávateľ	BD				
<b>Kolaudácia</b>	Stavebný úrad	BD				
<b>Financovanie projektu</b>						
Druh výdavku	Náklady spolu (eur)	Z toho verejné zdroje				Z toho súkromné zdroje
		EU	SR	VÚC	Obec	
<b>Vypracovanie projektovej dokumentácie</b>	BD					
<b>Verejné obstarávanie</b>	BD					
<b>Vypracovanie ŽoNFP</b>	BD					
<b>Realizácia projektu</b>	300 000					
<b>Spolu</b>	<b>300 000</b>	<b>BD</b>	<b>BD</b>	<b>BD</b>	<b>BD</b>	<b>BD</b>



Základné údaje o projektovom zámere č. 15						
<b>Názov projektu</b>	<b>Podpora kultúrnych podujatí v obci</b>					
<b>Garant</b>	Obec					
<b>Kontaktná osoba garanta</b>	Starosta					
<b>Partneri garanta</b>	Externá firma zaoberajúca sa spracovaním žiadostí o nenávratný finančný príspevok a implementáciou projektov, verejný obstarávateľ, dodávateľ					
<b>Začatie a ukončenie projektu</b>	2022 – 2027					
<b>Štáv projektu pred realizáciou</b>	Nedostatočná podpora kultúrnych podujatí v obci					
<b>Cieľ projektu</b>	Zlepšenie podmienok v obci v oblasti kultúry, zlepšenie možností pre trávenie voľného času					
<b>Výstupy</b>	Kultúrne podujatia					
<b>Užívatelia</b>	Obyvatelia obce, návštevníci obce					
<b>Indikátory monitoringu</b>	Zorganizované podujatia ročne Oznamy v periodikách ročne					
<b>Zmluvné podmienky</b>	Budú doplnené po podpise zmluvy s úspešným uchádzačom					
<b>Riziká</b>	Nedostatok finančných prostriedkov na realizáciu projektu, neochota občanov participovať					
<b>Poznámky</b>						
<b>Realizácia projektu</b>						
<b>Fáza/míľnik</b>	Súčinnosť iného odboru alebo subjektu	Termín (mesiac/rok)				
<b>Verejné obstarávanie</b>	Verejný obstarávateľ	BD				
<b>Vypracovanie žiadosti o nenávratný finančný príspevok</b>	Obecný úrad/externý subjekt	BD				
<b>Realizácia projektu</b>	Dodávateľ	BD				
<b>Financovanie projektu</b>						
Druh výdavku	Náklady spolu (eur)	Z toho verejné zdroje				Z toho súkromné zdroje
		EU	SR	VÚC	Obec	
<b>Verejné obstarávanie</b>	BD					
<b>Vypracovanie ŽoNFP</b>	BD					
<b>Realizácia projektu</b>	10 000					
<b>Spolu</b>	<b>10 000</b>	<b>BD</b>	<b>BD</b>	<b>BD</b>	<b>BD</b>	<b>BD</b>

Základné údaje o projektovom zámere č. 16						
<b>Názov projektu</b>	<b>Zlepšenie podmienok pre rekreačný šport</b>					
<b>Garant</b>	Obec					
<b>Kontaktná osoba garanta</b>	Starosta					
<b>Partneri garanta</b>	Externá firma zaoberajúca sa spracovaním žiadostí o nenávratný finančný príspevok a implementáciou projektov, verejný obstarávateľ, dodávateľ					
<b>Začatie a ukončenie projektu</b>	2022 – 2027					
<b>Stav projektu pred realizáciou</b>	Nevyhovujúce podmienky pre rekreačný šport v obci					
<b>Cieľ projektu</b>	Zlepšenie podmienok v obci v oblasti športu, zlepšenie možností pre trávenie voľného času					
<b>Výstupy</b>	Vhodné podmienky pre rekreačný šport					
<b>Užívatelia</b>	Obyvatelia obce, návštevníci obce					
<b>Indikátory monitoringu</b>	Rekonštruované areály Vybudované areály Podporené ŠK					
<b>Zmluvné podmienky</b>	Budú doplnené po podpise zmluvy s úspešným uchádzačom					
<b>Riziká</b>	Nedostatok finančných prostriedkov na realizáciu projektu, absencia vhodnej výzvy na predkladanie projektov					
<b>Poznámky</b>	-					
<b>Realizácia projektu</b>						
<b>Fáza/míľnik</b>	Súčinnosť iného odboru alebo subjektu	Termín (mesiac/rok)				
<b>Verejné obstarávanie</b>	Verejný obstarávateľ	BD				
<b>Vypracovanie žiadosti o nenávratný finančný príspevok</b>	Obecný úrad/externý subjekt	BD				
<b>Realizácia projektu</b>	Dodávateľ	BD				
<b>Financovanie projektu</b>						
Druh výdavku	Náklady spolu (eur)	Z toho verejné zdroje				Z toho súkromné zdroje
		EU	SR	VÚC	Obec	
<b>Verejné obstarávanie</b>	BD					
<b>Vypracovanie ŽoNFP</b>	BD					
<b>Realizácia projektu</b>	20 000					
<b>Spolu</b>	<b>20 000</b>	<b>BD</b>	<b>BD</b>	<b>BD</b>	<b>BD</b>	<b>BD</b>



Základné údaje o projektovom zámere č. 18						
Názov projektu	Zabezpečenie možností pre stretávanie obyvateľov v dôchodkovom veku					
Garant	Obec					
Kontaktná osoba garanta	Starosta					
Partneri garanta	Seniori v obci					
Začatie a ukončenie projektu	2022 – 2027					
Štáv projektu pred realizáciou	Nedostatočná podpora klubu dôchodcov zo strany obce					
Cieľ projektu	Zlepšenie občianskej vybavenosti, zlepšenie možností pre trávenie voľného času					
Výstupy	Vytvorené možností pre stretávanie sa seniorov					
Užívatelia	Seniori v obci					
Indikátory monitoringu	Podporené subjekty Zapojení seniori					
Zmluvné podmienky	Budú doplnené po podpise zmluvy s úspešným uchádzačom					
Riziká	Nedostatok finančných prostriedkov na realizáciu projektu					
Poznámky						
Realizácia projektu						
Fáza/míľnik	Súčinnosť iného odboru alebo subjektu	Termín (mesiac/rok)				
Verejné obstarávanie	Verejný obstarávateľ	BD				
Vypracovanie žiadosti o nenávratný finančný príspevok	Obecný úrad/externý subjekt	BD				
Realizácia projektu	Dodávateľ	BD				
Financovanie projektu						
Druh výdavku	Náklady spolu (eur)	Z toho verejné zdroje				Z toho súkromné zdroje
		EU	SR	VÚC	Obec	
Verejné obstarávanie	BD					
Vypracovanie ŽoNFP	BD					
Realizácia projektu	10 000					
<b>Spolu</b>	<b>10 000</b>	<b>BD</b>	<b>BD</b>	<b>BD</b>	<b>BD</b>	<b>BD</b>

Základné údaje o projektovom zámere č. 19						
<b>Názov projektu</b>	<b>Vytvorenie ponuky rekvalifikačných kurzov</b>					
<b>Garant</b>	Obec					
<b>Kontaktná osoba garanta</b>	Starosta					
<b>Partneri garanta</b>	Externá firma zaoberajúca sa spracovaním žiadostí o nenávratný finančný príspevok a implementáciou projektov					
<b>Začatie a ukončenie projektu</b>	2022 – 2027					
<b>Štáv projektu pred realizáciou</b>	Nedostatočné možnosti pre rekvalifikáciu nezamestnaných osôb v obci					
<b>Cieľ projektu</b>	Zlepšenie podmienok v obci v oblasti podpory zamestnanosti					
<b>Výstupy</b>	Rekvalifikačné kurzy					
<b>Užívatelia</b>	Obyvatelia obce					
<b>Indikátory monitoringu</b>	Rekvalifikačné kurzy Účastníci vzdelávania					
<b>Zmluvné podmienky</b>	Budú doplnené po podpise zmluvy s úspešným uchádzačom					
<b>Riziká</b>	Nedostatok finančných prostriedkov na realizáciu projektu, absencia vhodnej výzvy na predkladanie projektov, komplikácie v procese verejného obstarávania, neschválenie projektu					
<b>Poznámky</b>	-					
<b>Realizácia projektu</b>						
<b>Fáza/míľnik</b>	Súčinnosť iného odboru alebo subjektu			Termín (mesiac/rok)		
<b>Verejné obstarávanie</b>	Verejný obstarávateľ			BD		
<b>Vypracovanie žiadosti o nenávratný finančný príspevok</b>	Obecný úrad/externý subjekt			BD		
<b>Realizácia projektu</b>	Dodávateľ			BD		
<b>Financovanie projektu</b>						
Druh výdavku	Náklady spolu (eur)	Z toho verejné zdroje				Z toho súkromné zdroje
		EU	SR	VÚC	Obec	
<b>Verejné obstarávanie</b>	BD					
<b>Vypracovanie ŽoNFP</b>	BD					
<b>Realizácia projektu</b>	5 000					
<b>Spolu</b>	<b>5 000</b>	<b>BD</b>	<b>BD</b>	<b>BD</b>	<b>BD</b>	<b>BD</b>



Základné údaje o projektovom zámere č. 20						
<b>Názov projektu</b>	<b>Zlepšenie technického stavu zdravotníckych zariadení</b>					
<b>Garant</b>	Obec					
<b>Kontaktná osoba garanta</b>	Starosta					
<b>Partneri garanta</b>	Stavebný úrad, externá firma zaoberajúca sa spracovaním žiadostí o nenávratný finančný príspevok a implementáciou projektov, verejný obstarávateľ, stavebný dozor, stavebný inžinier, dodávateľ					
<b>Začatie a ukončenie projektu</b>	2022 – 2027					
<b>Stav projektu pred realizáciou</b>	Nevyhovujúci technický stav budovy zdravotného strediska					
<b>Cieľ projektu</b>	Zabezpečenie kvalitnej občianskej vybavenosti a podmienok v obci v oblasti dostupnosti zdravotnej starostlivosti					
<b>Výstupy</b>	Rekonštruované zdravotnícke zariadenia					
<b>Užívatelia</b>	Obyvatelia obce, návštevníci obce					
<b>Indikátory monitoringu</b>	Opravené objekty					
<b>Zmluvné podmienky</b>	Budú doplnené po podpise zmluvy s úspešným uchádzačom					
<b>Riziká</b>	Nedostatok finančných prostriedkov na realizáciu projektu, absencia vhodnej výzvy na predkladanie projektov, komplikácie v procese verejného obstarávania, neschválenie projektu, vandalizmus					
<b>Poznámky</b>	-					
<b>Realizácia projektu</b>						
<b>Fáza/míľnik</b>	Súčinnosť iného odboru alebo subjektu	Termín (mesiac/rok)				
<b>Vypracovanie projektovej dokumentácie</b>	Stavebný inžinier	2022				
<b>Vydanie stavebného povolenia</b>	Stavebný úrad	2022				
<b>Verejné obstarávanie</b>	Verejný obstarávateľ	2023				
<b>Vypracovanie žiadosti o nenávratný finančný príspevok</b>	Obecný úrad/externý subjekt	2023				
<b>Realizácia projektu</b>	Dodávateľ	2024				
<b>Kolaudácia</b>	Stavebný úrad	BD				
<b>Financovanie projektu</b>						
Druh výdavku	Náklady spolu (eur)	Z toho verejné zdroje				Z toho súkromné zdroje
		EU	SR	VÚC	Obec	
<b>Vypracovanie projektovej dokumentácie</b>	4 000					
<b>Verejné obstarávanie</b>	2 000					
<b>Vypracovanie ŽoNFP</b>	2 000					
<b>Realizácia projektu</b>	400 000					
<b>Spolu</b>	<b>408 000</b>	<b>BD</b>	<b>BD</b>	<b>BD</b>	<b>BD</b>	<b>BD</b>

















Základné údaje o projektovom zámere č. 28						
<b>Názov projektu</b>	<b>Zabezpečenie dodávky pitnej vody</b>					
<b>Garant</b>	Obec					
<b>Kontaktná osoba garanta</b>	Starosta					
<b>Partneri garanta</b>	Verejný obstarávateľ, dodávateľ					
<b>Začatie a ukončenie projektu</b>	2022 – 2027					
<b>Stav projektu pred realizáciou</b>	Nedostatočné zabezpečenie dodávky pitnej vody v obci					
<b>Cieľ projektu</b>	Zabezpečenie kvalitnej technickej infraštruktúry obce					
<b>Výstupy</b>	Dodávka pitnej vody					
<b>Užívatelia</b>	Obyvatelia obce					
<b>Indikátory monitoringu</b>	Dĺžka vybudovaného vodojemu Dotknuté lokality Vybudované vodojemy Prehĺbené studne					
<b>Zmluvné podmienky</b>	Budú doplnené po podpise zmluvy s úspešným uchádzačom					
<b>Riziká</b>	Nedostatok finančných prostriedkov na realizáciu projektu					
<b>Poznámky</b>						
<b>Realizácia projektu</b>						
<b>Fáza/míľnik</b>	Súčinnosť iného odboru alebo subjektu	Termín (mesiac/rok)				
<b>Verejné obstarávanie</b>	Verejný obstarávateľ	2021 - 2023				
<b>Vypracovanie žiadosti o nenávratný finančný príspevok</b>	Obecný úrad/externý subjekt	2021 - 2023				
<b>Realizácia projektu</b>	Dodávateľ	2022 - 2027				
<b>Financovanie projektu</b>						
<b>Druh výdavku</b>	Náklady spolu (eur)	Z toho verejné zdroje				Z toho súkromné zdroje
		EU	SR	VÚC	Obec	
<b>Verejné obstarávanie</b>	2 500					
<b>Vypracovanie ŽoNFP</b>	2 100					
<b>Realizácia projektu</b>	2 500 000					
<b>Spolu</b>	<b>2 504 600</b>	<b>BD</b>	<b>BD</b>	<b>BD</b>	<b>BD</b>	<b>BD</b>

Základné údaje o projektovom zámere č. 29						
Názov projektu	<b>Zlepšenie kvality kanalizačného systému</b>					
Garant	Obec					
Kontaktná osoba garanta	Starosta					
Partneri garanta	Verejný obstarávateľ, dodávateľ					
Začatie a ukončenie projektu	2022 – 2027					
Štáv projektu pred realizáciou	Absentujúca kanalizácia v obci					
Cieľ projektu	Zabezpečenie kvalitnej technickej infraštruktúry obce, skvalitnenie životného prostredia v obci					
Výstupy	Kanalizačný systém					
Užívatelia	Obyvatelia obce					
Indikátory monitoringu	Dĺžka vybudovanej kanalizácie Dotknuté lokality Modernizované ČOV					
Zmluvné podmienky	Budú doplnené po podpise zmluvy s úspešným uchádzačom					
Riziká	Nedostatok finančných prostriedkov na realizáciu projektu					
Poznámky						
<b>Realizácia projektu</b>						
Fáza/míľnik	Súčinnosť iného odboru alebo subjektu	Termín (mesiac/rok)				
Verejné obstarávanie	Verejný obstarávateľ	2021 - 2023				
Vypracovanie žiadosti o nenávratný finančný príspevok	Obecný úrad/externý subjekt	2021 - 2023				
Realizácia projektu	Dodávateľ	2022 - 2027				
<b>Financovanie projektu</b>						
Druh výdavku	Náklady spolu (eur)	Z toho verejné zdroje				Z toho súkromné zdroje
		EU	SR	VÚC	Obec	
Verejné obstarávanie	2 500					
Vypracovanie ŽoNFP	2 100					
Realizácia projektu	600 000					
<b>Spolu</b>	<b>604 600</b>	<b>BD</b>	<b>BD</b>	<b>BD</b>	<b>BD</b>	<b>BD</b>

Základné údaje o projektovom zámere č. 30						
<b>Názov projektu</b>	<b>Zlepšenie kvality povrchových vôd</b>					
<b>Garant</b>	Obec					
<b>Kontaktná osoba garanta</b>	Starosta					
<b>Partneri garanta</b>	Verejný obstarávateľ, dodávateľ					
<b>Začatie a ukončenie projektu</b>	2022 – 2027					
<b>Štáv projektu pred realizáciou</b>	Nevyhovujúca kvalita povrchových vôd v obci					
<b>Cieľ projektu</b>	Zlepšenie technickej infraštruktúry obce, skvalitnenie životného prostredia v obci					
<b>Výstupy</b>	Kvalitné povrchové vody					
<b>Užívatelia</b>	Obyvatelia obce					
<b>Indikátory monitoringu</b>	Dĺžka upraveného koryta Dĺžka upravených brehov					
<b>Zmluvné podmienky</b>	Budú doplnené po podpise zmluvy s úspešným uchádzačom					
<b>Riziká</b>	Nedostatok finančných prostriedkov na realizáciu projektu					
<b>Poznámky</b>						
<b>Realizácia projektu</b>						
<b>Fáza/míľnik</b>	Súčinnosť iného odboru alebo subjektu	Termín (mesiac/rok)				
<b>Verejnú obstarávanie</b>	Verejný obstarávateľ	BD				
<b>Vypracovanie žiadosti o nenávratný finančný príspevok</b>	Obecný úrad/externý subjekt	2022 - 2027				
<b>Realizácia projektu</b>	Dodávateľ	2022 - 2027				
<b>Financovanie projektu</b>						
Druh výdavku	Náklady spolu (eur)	Z toho verejnú zdroje				Z toho súkromné zdroje
		EU	SR	VÚC	Obec	
<b>Verejnú obstarávanie</b>	BD					
<b>Vypracovanie ŽoNFP</b>	BD					
<b>Realizácia projektu</b>	200 000					
<b>Spolu</b>	<b>200 000</b>	<b>BD</b>	<b>BD</b>	<b>BD</b>	<b>BD</b>	<b>BD</b>

Základné údaje o projektovom zámere č. 31						
<b>Názov projektu</b>	<b>Zlepšenie nakladania s odpadmi</b>					
<b>Garant</b>	Obec					
<b>Kontaktná osoba garanta</b>	Starosta					
<b>Partneri garanta</b>	Verejný obstarávateľ, dodávateľ					
<b>Začatie a ukončenie projektu</b>	2022 – 2024					
<b>Stav projektu pred realizáciou</b>	Nedostatočné možnosti pri nakladaní s odpadmi					
<b>Cieľ projektu</b>	Zlepšenie technickej infraštruktúry obce a skvalitnenie životného prostredia v obci					
<b>Výstupy</b>	Odpadové hospodárstvo v obci					
<b>Užívatelia</b>	Obyvatelia obce					
<b>Indikátory monitoringu</b>	Vybudované zariadenia					
<b>Zmluvné podmienky</b>	Budú doplnené po podpise zmluvy s úspešným uchádzačom					
<b>Riziká</b>	Nedostatok finančných prostriedkov na realizáciu projektu					
<b>Poznámky</b>						
<b>Realizácia projektu</b>						
<b>Fáza/míľnik</b>	Súčinnosť iného odboru alebo subjektu	Termín (mesiac/rok)				
<b>Verejnú obstarávanie</b>	Verejný obstarávateľ	BD				
<b>Vypracovanie žiadosti o nenávratný finančný príspevok</b>	Obecný úrad/externý subjekt	BD				
<b>Realizácia projektu</b>	Dodávateľ	BD				
<b>Financovanie projektu</b>						
<b>Druh výdavku</b>	Náklady spolu (eur)	Z toho verejné zdroje				Z toho súkromné zdroje
		EU	SR	VÚC	Obec	
<b>Verejnú obstarávanie</b>	BD					
<b>Vypracovanie ŽoNFP</b>	BD					
<b>Realizácia projektu</b>	300 000					
<b>Spolu</b>	<b>300 000</b>	<b>BD</b>	<b>BD</b>	<b>BD</b>	<b>BD</b>	<b>BD</b>

Základné údaje o projektovom zámere č. 25						
Názov projektu	Zvyšovanie environmentálneho povedomia					
Garant	Obec					
Kontaktná osoba garanta	Starosta					
Partneri garanta	Verejný obstarávateľ, dodávateľ					
Začatie a ukončenie projektu	2022 – 2027					
Stav projektu pred realizáciou	Nízke environmentálne povedomie obyvateľov obce					
Cieľ projektu	Zvyšovanie environmentálneho povedomia, skvalitnenie životného prostredia v obci					
Výstupy	Zvýšenie environmentálneho povedomia					
Užívatelia	Obyvatelia obce					
Indikátory monitoringu	Realizované aktivity					
Zmluvné podmienky	Budú doplnené po podpise zmluvy s úspešným uchádzačom					
Riziká	Neochota participácie občanov					
Poznámky						
Realizácia projektu						
Fáza/míľnik	Súčinnosť iného odboru alebo subjektu	Termín (mesiac/rok)				
Verejnú obstarávanie	Verejný obstarávateľ	BD				
Vypracovanie žiadosti o nenávratný finančný príspevok	Obecný úrad/externý subjekt	BD				
Realizácia projektu	Dodávateľ	BD				
Financovanie projektu						
Druh výdavku	Náklady spolu (eur)	Z toho verejné zdroje				Z toho súkromné zdroje
		EU	SR	VÚC	Obec	
Verejnú obstarávanie	BD					
Vypracovanie ŽoNFP	BD					
Realizácia projektu	10 000					
<b>Spolu</b>	<b>10 000</b>	<b>BD</b>	<b>BD</b>	<b>BD</b>	<b>BD</b>	<b>BD</b>



Realizačná časť nadväzuje na programovú časť. Zahŕňa formuláre podrobnejšieho rozpracovania projektových zámerov a je zameraná na popis postupov inštitucionálneho a organizačného zabezpečenia realizácie dokumentu PHRSR, ale obsahuje tiež systém monitorovania a hodnotenia plnenia programu rozvoja obce s ustanovením merateľných ukazovateľov a vecný časový harmonogram realizácie programu formou akčného plánu.

### **Popis postupov inštitucionálneho a organizačného zabezpečenia realizácie PHRSR**

**Organizačné zabezpečenie** – realizácia zámerov obsiahnutých v dokumente PHRSR je súčasťou činnosti samosprávy obce reprezentovanej obecným zastupiteľstvom a starostom. Samospráva pri tvorbe a realizácii dokumentu získava a spracováva pripomienky partnerov, členov komisií, pracovných skupín, poslancov a obyvateľov obce.

**Obecné zastupiteľstvo** – sa schádza podľa potreby, najmenej však raz za tri mesiace. Poslanci prijímajú záväzné nariadenia, čím rozhodujú o základných otázkach fungovania obce. Vo vzťahu k realizácii programu PHRSR obce Chmeľov berie obecné zastupiteľstvo na vedomie návrh strategickú časť dokumentu, schvaľuje samotný dokument a každoročne schvaľuje vyhodnotenie plnenia tohto dokumentu. Taktiež schvaľuje spolufinancovanie jednotlivých projektov financovaných z doplnkových zdrojov a z prostriedkov obecného rozpočtu.

**Starosta** – je najvyšším výkonným orgánom obce. Rozhoduje o všetkých veciach správy obce, ktoré nie sú zákonom alebo štatútom delegované na obecné zastupiteľstvo. Vo vzťahu k PHRSR starosta podpisuje schválenie celého dokumentu, vykonáva uznesenia a zastupuje obec vo vzťahu k štátnym orgánom, k právnickým a fyzickým osobám.

**Inštitucionálne zabezpečenie** – inštitucionálne a administratívne zabezpečuje záležitosti obecného zastupiteľstva a starostu, ako aj orgánov zriadených obecným zastupiteľstvom, obecný úrad. Jeho činnosť organizuje a riadi prednosta úradu. Okrem prípadov, kedy sú žiadateľmi/prijímateľmi podpory iné subjekty, v plnom rozsahu zabezpečuje administráciu a procesy komunikácie, hodnotenia a monitorovania.

Hlavným komunikačným nástrojom obce Chmeľov je obecná webová stránka so sprievodnými komunikačnými kanálmi, akými sú najmä vývesky na obecných tabuliach. Komunikačná stratégia v súvislosti s dokumentom PHRSR prebiehala kontinuálne počas celého obdobia tvorby dokumentu a bude sa uskutočňovať aj v období realizácie jednotlivých zámerov.

Všestranným nástrojom komunikácie, ale aj hodnotenia, monitorovania a kontroly, je materiál predkladaný na rokovanie obecného zastupiteľstva. Vstupné údaje sú pripravované zamestnancami obecného úradu v dostatočnom časovom predstihu. Predkladaný materiál má vždy svojho predkladateľa – zodpovednú osobu, odborného garanta a na príprave sa podieľajú komisie obecného zastupiteľstva, ako aj poradné orgány.

Č.	Časový rámec	Miesto konania	Cieľová skupina	Forma	Téma, ciele	Vstupné údaje	Výstupy
1.	2020	OÚ	Poslanci	Zasadnutie OÚ	Informovanie poslancov o zámere spracovať PHRSR na obdobie 2021 – 2027	Rámcové informácie o povinnosti mať spracované PHRSR 2021 – 2027	Schválenie zámeru spracovať PHRSR na obdobie 2021 – 2027
2.	07-11/2021	www.obecchmelov.sk	Občania / PO	Dotazník	Získanie názorov, pripomienok od obyvateľov, organizácií a združení k aktuálnej situácii v obci a možnostiach jej rozvoja	Informovanie o cieľoch pripravovaného PHRSR 2021 – 2027	Pripomienky a návrhy občanov
3.	12/2021	www.obecchmelov.sk	Občania	Verejné prerokovanie online	Pripomienkovanie pracovnej verzie PHRSR 2021– 2027	Pracovná verzia PHRSR 2021 – 2027	Pripomienky a návrhy občanov k pracovnej verzii PHRSR 2021 – 2027
4.	12/2021	OÚ	Poslanci	Zasadnutie OÚ	Schválenie PHRSR 2021 – 2027	Pracovná verzia PHRSR 2021– 2027	Schválenie PHRSR 2021– 2027
5.	12/2021	www.Obecchmelov.sk	Občania	Verejné prerokovanie – online	Projektové zámery na rok 2022	Návrh časového, inštitucionálneho a finančného zabezpečenia projektových zámerov na rok 2022	Pripomienky a návrhy občanov
6.	12/2021	OÚ	Poslanci	Zasadnutie OÚ	Prepojenie PHRSR a programového rozpočtovania	Metodika programového rozpočtovania, výsledky hospodárenia obce za rok 2021	Návrh štruktúry programového rozpočtu na rok 2022
7.	12/2021	www.obecchmelov.sk	Občania	Verejné prerokovanie online	Rozpočet obce na rok 2022	Návrh časového, inštitucionálneho a finančného zabezpečenia projektových zámerov na rok 2022	Pripomienky a návrhy občanov
8.	12/2021	OÚ	Poslanci	Zasadnutie OÚ	Rozpočet obce na rok 2022	Základné údaje o projektových zámeroch	Návrh časového, inštitucionálneho a finančného zabezpečenia projektových zámerov na rok 2022

9.	10/2022	www.obecchmelov.sk	Občania	Verejné prerokovanie online	Projektové zámery na rok 2023	Návrh časového, inštitucionálneho a finančného zabezpečenia projektových zámerov na rok 2023	Pripomienky a návrhy občanov
10.	11/2022	OÚ	Poslanci	Zasadnutie OÚ	Projektové zámery na rok 2023	Základné údaje o projektových zámeroch	Návrh časového, inštitucionálneho a finančného zabezpečenia projektových zámerov na rok 2023
11.	10/2023	www.obecchmelov.sk	Občania	Verejné prerokovanie online	Projektové zámery na rok 2024	Návrh časového, inštitucionálneho a finančného zabezpečenia projektových zámerov na rok 2024	Pripomienky a návrhy občanov
12.	11/2023	OÚ	Poslanci	Zasadnutie OÚ	Projektové zámery na rok 2024	Základné údaje o projektových zámeroch	Návrh časového, inštitucionálneho a finančného zabezpečenia projektových zámerov na rok 2024
13.	10/2024	www.obecchmelov.sk	Občania	Verejné prerokovanie online	Projektové zámery na rok 2025	Návrh časového, inštitucionálneho a finančného zabezpečenia projektových zámerov na rok 2025	Pripomienky a návrhy občanov
14.	11/2024	OÚ	Poslanci	Zasadnutie OÚ	Projektové zámery na rok 2025	Základné údaje o projektových zámeroch	inštitucionálneho a finančného zabezpečenia projektových zámerov na rok 2025
15.	10/2025	www.obecchmelov.sk	Občania	Verejné prerokovanie online	Projektové zámery na rok 2026	Návrh časového, inštitucionálneho a finančného zabezpečenia projektových zámerov na rok 2026	Pripomienky a návrhy občanov
16.	11/2025	OÚ	Poslanci	Zasadnutie OÚ	Projektové zámery na rok 2026	Základné údaje o projektových zámeroch	inštitucionálneho a finančného zabezpečenia projektových zámerov na rok 2026



17.	10/2026	www.obecchmelov.sk	Občania	Verejné prerokovanie online	Projektové zámery na rok 2027	Návrh časového, inštitucionálneho a finančného zabezpečenia projektových zámerov na rok 2027	Pripomienky a návrhy občanov
18.	11/2026	OÚ	Poslanci	Zasadnutie OÚ	Projektové zámery na rok 2027	Základné údaje o projektových zámeroch	inštitucionálneho a finančného zabezpečenia projektových zámerov na rok 2027

### Systém monitorovania a hodnotenia

Strategické plánovanie obce je nepretržitý proces zabezpečovania rovnováhy medzi cieľmi a možnosťami obce v neustále meniacom sa prostredí. Účelom strategického plánovania je stanoviť ciele a spôsob ich dosiahnutia. Hlavnými procesmi strategického plánovania sú:

- **programovanie** – tvorba strategických dokumentov a výber projektov,
- **implementácia** – realizácia a financovanie projektov,
- **monitorovanie a hodnotenie** – zisťovanie príspevku projektov k rozvoju územia a aktualizácia strategických dokumentov, pričom cieľom je zostaviť komplexnú informáciu o tom, ako sa v čase plnia jednotlivé zámery navrhnuté v dokumente PHRSR.

*Formulár R2 – Kritériá hodnotenia PHRSR (bude doplnené)*

P. č.	Skupina kritérií/kritérium	Váha/body	Bodové hodnotenie	Poznámka
1.	Obsah dokumentu		0-4	
2.	Väzby dokumentu na iné strategické dokumenty miestnej, regionálnej a národnej úrovni		0-4	
3.	Súlad navrhovanej stratégie s potenciálom územia/zdrojmi		0-4	
4.	Postupy hodnotenia a monitorovania		0-4	
5.	Zrozumiteľnosť dokumentu		0-4	

Plán priebežných hodnotení PHRSR na programové obdobie 2021 – 2027		
Typ hodnotenia	Vykonať	Dôvod vykonania/periodicita
<b>Strategické hodnotenie</b>	2021	Podľa rozhodnutia obce/koordinátora PHRSR a vzniknutej spoločenskej potreby.
Operatívne hodnotenie		
<b>Ad hoc hodnotenie celého PHRSR</b>	2021 – 2027	Každoročne v zmysle príslušných ustanovení Zákona NRSR 539/2008 Z. z. o podpore regionálneho rozvoja v termíne do 3. mesiaca príslušného roku.
<b>Tematické hodnotenie časti PHRSR</b>	2021 – 2027	Téma hodnotenia: Ak bola téma identifikovaná ako riziková časť vo výročnej monitorovacej správe za predchádzajúci kalendárny rok
<b>Ad hoc mimoriadne hodnotenie PHRSR</b>	2021 – 2027	Pri značnom odklone od stanovených cieľov alebo zmene stanovených cieľov jednotlivých prioritných oblastí alebo zmene hodnôt ukazovateľov. Pri návrhu na revíziu PHRSR.
<b>Ad hoc hodnotenie celého PHRSR</b>	2021 – 2027	Na základe rozhodnutia starostu v zmysle príslušných predpisov, na základe rozhodnutia kontrolného orgánu obce, na základe podnetu poslancov, na základe protokolu Národného kontrolného úradu SR, na základe správy auditu.
<b>Ad hoc hodnotenie celého PHRSR</b>	2027	Na základe rozhodnutia starostu o príprave PHRSR na nasledovné programové obdobie po roku 2027.

### Akčný plán na obdobie trvania PHRSR

Významnou súčasťou realizačnej časti PHRSR je tiež akčný plán spracovaný na obdobie rokov 2021– 2027. Ide o formulár slúžiaci ako monitorovací nástroj obsahujúci zoznam zámerov roztriedených podľa jednotlivých oblastí – hospodárskej, sociálnej a environmentálnej. Ku každému zámeru je v rámci akčného plánu pridelený termín realizácie, výška potrebných zdrojov a garant, ktorého úlohou je zabezpečiť realizáciu daného zámeru. O napĺňaní jednotlivých zámerov obec vypracováva Správu o plnení akčného plánu, ktorej cieľom je poskytnúť komplexnú informáciu o úspešnosti samosprávy v snahe dosiahnuť stanovenú víziu. Správa o plnení akčného plánu je k dispozícii samospráve aj širokej verejnosti.

Formulár R1: Akčný plán

Akčný plán pre Hospodársku oblasť			
Projekt	Termín (rok)	Zodpovedný	Financovanie
1.1.1 Rekonštrukcia a výstavba cestných komunikácií a súvisiacej infraštruktúry	2023 - 2025	Obec Chmelov	557 200
1.1.2 Rekonštrukcia a výstavba chodníkov a súvisiacich komunikácií	2023 - 2026	Obec Chmelov	357 200

1.1.3 Vytvorenie alternatívnych dopravných spojení medzi Chmelovom a okolitými obcami	2025 - 2027	Obec Chmelov	603 200
1.2.1 Zavedenie širokopásmového internetu pre obyvateľov obce	2023 - 2024	Obec Chmelov	23 200
1.2.2 Vybudovanie energeticky úsporného osvetlenia obce	2023 - 2025	Obec Chmelov	12 000
1.2.3 Rekonštrukcia obecného rozhlasu	2022 - 2023	Obec Chmelov	12 000
1.2.4 Rekonštrukcia existujúcej rozvodnej siete	2021 - 2027	Obec Chmelov	BD
1.2.5 Zabezpečenie funkčnosti webovej stránky obce	2022 - 2025	Obec Chmelov	BD
1.2.6 Zabezpečenie dodávky pitnej vody	2022 - 2027	Obec Chmelov	2 504 600
1.3.1 Obnova kultúrnych pamiatok	2022 - 2027	Obec Chmelov	300 000
1.3.2 Vybudovanie areálu pre agroturistiku	2022 - 2027	Obec Chmelov	BD
1.4.1 Vytvorenie prevádzky lekárne	2022 - 2027	Obec Chmelov	BD
1.4.2 Podpora rozvoja obchodných a komerčných služieb v obci	2022 - 2027	Obec Chmelov	BD
<b>Akčný plán pre Sociálnu oblasť</b>			
<b>Projekt</b>	<b>Termín (rok)</b>	<b>Zodpovedný</b>	<b>Financovanie</b>
2.1.1 Obnova technického stavu školských budov	2022 - 2027	Obec Chmelov	267 000
2.1.2 Zlepšenie technického stavu zdravotníckych zariadení	2022 - 2027	Obec Chmelov	408 000
2.2.1 Príprava podkladov pre individuálnu bytovú výstavu	2023 - 2026	Obec Chmelov	100 000
2.3.1 Podpora Dobrovoľného hasičského zboru	2022 - 2027	Obec Chmelov	10 000
2.4.1 Otvorenie verejnej knižnice	2022 - 2027	Obec Chmelov	BD
2.4.2 Podpora kultúrnych podujatí v obci	2022 - 2027	Obec Chmelov	10 000
2.4.3 Zlepšenie podmienok pre rekreačný šport	2022 - 2027	Obec Chmelov	20 000
2.4.4 Zabezpečenie možností pre stretávanie obyvateľov v dôchodkovom veku	2022 - 2027	Obec Chmelov	10 000

2.4.5 Propagácia kultúrnych a turistických atrakcií	2022 – 2027	Obec Chmeľov	BD
2.5.1 Vysporiadanie sporných pozemkov v MRK	2021 - 2022	Obec Chmeľov	31 598
2.6.1 Vytvorenie ponuky rekvalifikačných kurzov	2022 - 2027	Obec Chmeľov	5 000
2.6.2 Zriadenie obecného podniku	2023 - 2027	Obec Chmeľov	BD
2.6.3 Podpora budovania sietí malých a stredných firiem v obci	2022 - 2027	Obec Chmeľov	BD
2.7.1 Modernizácia vzdelávania v základnej škole	2022 - 2027	Obec Chmeľov	BD
2.7.2 Rozvoj spolupráce s rodičmi	2022 - 2022	Obec Chmeľov	BD
<b>Akčný plán pre Environmentálnu oblasť</b>			
<b>Projekt</b>	<b>Termín (rok)</b>	<b>Zodpovedný</b>	<b>Financovanie</b>
3.1.1 Zlepšenie nakladania s odpadmi	2022 – 2024	Obec Chmeľov	300 000
3.2.1 Zlepšenie kvality kanalizačného systému	2022 - 2027	Obec Chmeľov	604 600
3.2.2 Zlepšenie kvality povrchových vôd	2022 - 2027	Obec Chmeľov	200 000
3.3.1 Zvyšovanie environmentálneho povedomia	2022 - 2027	Obec Chmeľov	10 000

Formulár č. R 7 - Záznam z verejného prerokovania – bude doplnené

### Zápis o prerokovaní strategického dokumentu v komisiách samosprávy

**Názov dokumentu:** Program hospodárskeho a sociálneho rozvoja obce Chmeľov na roky 2021 – 2027

**Pripomienkovanie realizoval:** odborný útvar samosprávy (napr. kancelária starostu)

**Termín pripomienkovania:** kedy

**Oznam uverejnený:** kde

**Text dokumentu k dispozícii:** kde

**Spôsob doručenia pripomienok:** poštou, do schránky, e-mailom a pod.

**Priamo oslovené subjekty:** obecné výbory, mimovládne organizácie a pod.

### Pripomienka č. 1

Text pripomienky:

Pripomienka sa týka časti dokumentu:

Zaslal: *názov komisie a dátum zasadania*

Zdôvodnenie komisie:

Vyjadrenie odborného útvaru: *pripomienku akceptujeme/neakceptujeme*

Zdôvodnenie odborného útvaru:

...

**Počet pripomienok:** celkový počet .... akceptované ...

**Zápis spracoval:** *meno, funkcia, dňa, podpis*



## ČASŤ E – FINANČNÁ ČASŤ

110

### E.1 INDIKATÍVNY FINANČNÝ PLÁN PHRSR

Formulár F 3 – Model viaczdrojového financovania – intervenčná matica

Viaczdrojové financovanie							
Prioritná oblasť	Celkové náklady	Verejné zdroje					Súkromné zdroje
		EÚ	Štát	VÚC	Obec	Spolu	
<b>Hospodárska oblasť</b>	<b>4 369 400</b>					<b>4 369 400</b>	
1.1.1 Rekonštrukcia a výstavba cestných komunikácií a súvisiacej infraštruktúry	557 200					557 200	
1.1.2 Rekonštrukcia a výstavba chodníkov a súvisiacich komunikácií	357 200					357 200	
1.1.3 Vytvorenie alternatívnych dopravných spojení medzi Chmeľovom a okolitými obcami	603 200					603 200	
1.2.1 Zavedenie širokopásmového internetu pre obyvateľov obce	23 200					23 200	
1.2.2 Vybudovanie energeticky úsporného osvetlenia obce	12 000					12 000	
1.2.3 Rekonštrukcia obecného rozhlasu	12 000					12 000	
1.2.4 Rekonštrukcia existujúcej rozvodnej siete	BD					BD	
1.2.5 Zabezpečenie funkčnosti webovej stránky obce	BD					BD	
1.2.6 Zabezpečenie dodávky pitnej vody	2 504 600					2 504 600	

1.3.1 Obnova kultúrnych pamiatok	300 000					300 000	
1.3.2 Vybudovanie areálu pre agroturistiku	BD					BD	
1.4.1 Vytvorenie prevádzky lekárne	BD					BD	
1.4.2 Podpora rozvoja obchodných a komerčných služieb v obci	BD					BD	
<b>Sociálna oblasť</b>	<b>861 598</b>					<b>861 598</b>	
2.1.1 Obnova technického stavu školských budov	267 000					267 000	
2.1.2 Zlepšenie technického stavu zdravotníckych zariadení	408 000					408 000	
2.2.1 Príprava podkladov pre individuálnu bytovú výstavu	100 000					100 000	
2.3.1 Podpora Dobrovoľného hasičského zboru	10 000					10 000	
2.4.1 Otvorenie verejnej knižnice	BD					BD	
2.4.2 Podpora kultúrnych podujatí v obci	10 000					10 000	
2.4.3 Zlepšenie podmienok pre rekreačný šport	20 000					20 000	

2.4.4 Zabezpečenie možností pre stretávanie obyvateľov v dôchodkovom veku	10 000					10 000	
2.4.5 Propagácia kultúrnych a turistických atrakcií	BD					BD	
2.5.1 Vysporiadanie sporných pozemkov v MRK	31 598					31 598	
2.6.1 Vytvorenie ponuky rekvalifikačných kurzov	5 000					5 000	
2.6.2 Zriadenie obecného podniku	BD					BD	
2.6.3 Podpora budovania sietí malých a stredných firiem v obci	BD					BD	
2.7.1 Modernizácia vzdelávania v základnej škole	BD					BD	
2.7.2 Rozvoj spolupráce s rodičmi	BD					BD	
<b>Environmentálna oblasť</b>	<b>1 114 600</b>					<b>1 114 600</b>	
3.1.1 Zlepšenie nakladania s odpadmi	300 000					300 000	
3.2.1 Zlepšenie kvality kanalizačného systému	604 600					604 600	
3.2.2 Zlepšenie kvality povrchových vôd	200 000					200 000	



3.3.1 Zvyšovanie environmentálneho povedomia	10 000					10 000	
<b>Spolu</b>	<b>6 345 598</b>					<b>6 345 598</b>	

Formulár F 5 – Indikatívny rozpočet – sumarizácia

Oblasť/politika	Rok							Spolu
	2021	2022	2023	2024	2025	2026	2027	
<b>Hospodárska politika</b>	0,0	473433,3	764066,7	758066,7	947533,3	757800,0	668500,0	4369400
<b>Sociálna politika</b>	15799,0	137465,7	146666,7	146666,7	146666,7	146666,7	121666,7	861598
<b>Environmentálna politika</b>	0,0	235766,7	235766,7	235766,7	135766,7	135766,7	135766,7	1114600
<b>Spolu</b>	15799,0	846665,7	1146500,0	1140500,0	1229966,7	1040233,3	925933,3	6345598

## E.II FINANČNÁ ČASŤ

Obec Chmeľov plánuje na svoje aktivity využiť vlastné zdroje z obecného rozpočtu v kombinácii s možnosťami financovania zo štrukturálnych fondov, Kohézneho fondu Európskej únie a štátnych fondov. V programovom období 2021 – 2027 môže obec žiadať o nenávratný finančný prostriedok na svoje projektové zámery z nižšie uvedených operačných programov.

### **OP Integrovaný regionálny operačný program (OP IROP) (financovaný z Európskeho fondu regionálneho rozvoja – EFRR)**

- *Prioritná os 1 Bezpečná a ekologická doprava v regiónoch – IP 1.1, IP 1.2*
- *Prioritná os 2 Ľahší prístup k efektívnym a kvalitnejším verejným službám – IP 2.1, IP 2.2*
- *Prioritná os 3 Mobilizácia kreatívneho potenciálu v regiónoch – IP 3.1*
- *Prioritná os 4 Zlepšenie kvality života v regiónoch s dôrazom na životné prostredie – IP 4.1, IP 4.2, IP 4.3*

- **OP Kvalita životného prostredia (OP KŽP) (financovaný z Kohézneho fondu – KF)**

- *Prioritná os 1 Udržateľné využívanie prírodných zdrojov prostredníctvom rozvoja environmentálnej infraštruktúry – IP 1.1, IP 1.2, IP 1.3, IP 1.4*
- *Prioritná os 4: Energeticky efektívne nízkouhlíkové hospodárstvo (financovaná z Európskeho fondu regionálneho rozvoja) – IP 4.2, IP 4.3, IP 4.4, IP 4.5*

- **Environmentálny fond (EF)**

- *A oblasť: Ochrana ovzdušia a ozónovej vrstvy Zeme*
- *B oblasť: Ochrana a využívanie vôd*
- *C oblasť: Rozvoj odpadového hospodárstva*
- *D oblasť: Ochrana prírody a krajiny*
- *E oblasť: Environmentálna výchova, vzdelávanie a propagácia*
- *F oblasť: Prieskum, výskum a vývoj zameraný na zisťovanie a zlepšenie stavu životného prostredia*
- *G oblasť: Zelená investičná schéma*
- *H oblasť: Environmentálne záťaže*
- *L oblasť: Zvyšovanie energetickej účinnosti existujúcich budov vrátane zateplovania*

- **Dotácie Ministerstva kultúry**

- *1 Obnovme si svoj dom / Národný cintorín v Martine*
- *2 Kultúrne aktivity v oblasti pamäťových inštitúcií*
- *3 Európske hlavné mesto kultúry 2013 – Košice*
- *4 Umenie*
- *5 Pro Slovakia*
- *6 Kultúra znevýhodnených skupín*
- *7 Nehmotné kultúrne dedičstvo a kultúrno-osvetová činnosť*
- *8 Kultúrne poukazy*

## Záver

Program hospodárskeho rozvoja a sociálneho rozvoja (PHRSR obce Chmeľov) na roky 2021– 2027 predstavuje strednodobý plánovací dokument vyjadrujúci súčasný stav, ale aj víziu rozvoja obce, ktorú má samospráva záujem v nasledujúcich rokoch skutočne dosiahnuť. S cieľom formulovať budúce smerovanie obce tak, aby vízia čo najlepšie odrážala potreby občanov a iných subjektov pôsobiacich v obci, vznikalo PHRSR obce Chmeľov za aktívnej pomoci zamestnancov obecného úradu, odborníkov, občanov a organizácií, pričom všetci títo aktéri prispeli k formulácii aktuálnych potrieb lokality, v ktorej žijú, o ktorú sa starajú a na ktorej im záleží.

PHRSR obce Chmeľov bol spracovaný ako podporný dokument obsahujúci prioritné rozvojové oblasti, strategické ciele, opatrenia a aktivity podnecujúce rozvoj obce v súlade s platnou metodikou na vypracovanie dokumentu PHRSR, pričom dokument korešponduje s výsledkami analýz, identifikovanými problémami, ako aj s možnosťami realizácie programových zámerov, ktoré sú ovplyvňované kombináciou pôsobenia vnútorných a vonkajších faktorov.

I keď sa dokument PHRSR snaží detailne popísať budúcu podobu obce a taktiež finančnú stránku plánovaných zámerov, treba mať na pamäti, že nie je možné s definitívnou presnosťou stanoviť budúci vývoj a odhadnúť celkové náklady potrebné na rozvoj územia. Na druhej strane je zase potrebné zdôrazniť, že bez akejkoľvek predstavy o budúcich krokoch obce by bol jej rozvoj bezplánový, preto dokument PHRSR predstavuje významný oporný koncepčný materiál.

V období rokov 2021 – 2027 plánuje obec Chmeľov zrealizovať 13 hospodárskych, 15 sociálnych a 4 environmentálne zámery, na ktoré využije jednak vlastné zdroje, ale bude sa usilovať aj o získanie spolufinancovania v podobe nenávratných finančných príspevkov z národných a nadnárodných zdrojov, čo obci práve dokument PHRSR umožní, keďže viaceré nenávratné finančné príspevky sú podmienené súladom predkladaného zámeru s dokumentom PHRSR. Každý jeden realizovaný zámer posunie obec Chmeľov bližšie k naplneniu vytýčenej vízie – požadovaného stavu, ktorý chce obec v budúcnosti dosiahnuť.

Žijeme v dynamickom, rýchlo sa meniacom prostredí, preto bol aj PHRSR zostavený ako otvorený dokument, ktorý môže byť v čase podľa potrieb obce aktualizovaný a revidovaný. Veríme, že realizácia jednotlivých zámerov spríjemní život občanov a pobyt návštevníkom a prispeje k vytvoreniu atraktívneho prostredia, v ktorom budú obyvatelia radi bývať, podnikatelia radi pôsobiť a návštevníci sa sem radi vracajú.

Tabuľka 1: Základné charakteristiky obce Chmeľov, zdroj: ŠÚSR, e-obce, 2021 .....	8
Tabuľka 2: Prírodný pohyb obyvateľstva v obci Chmeľov v rokoch 2011- 2020, zdroj: ŠÚ SR .....	13
Tabuľka 3: Mechanický pohyb v obci Chmeľov v rokoch 2011 – 2020, zdroj: ŠÚ SR .....	14
Tabuľka 4: Celkový pohyb v obci Chmeľov v rokoch 2011 – 2020, zdroj: ŠÚ SR.....	14
Tabuľka 5: Veková štruktúra obyvateľstva v obci Chmeľov v rokoch 2011 – 2020, zdroj: ŠÚ SR.....	16
Tabuľka 6: Vývoj počtu uchádzačov o zamestnanie podľa veku v obci Chmeľov 2015 – 2020, zdroj: ÚPSVR .....	22
Tabuľka 7: Vývoj počtu uchádzačov o zamestnanie podľa dĺžky trvania evidencie v nezamestnanosti v obci Chmeľov 2015 – 2020, zdroj: ÚPSVR.....	23
Tabuľka 8: Byty podľa formy vlastníctva, zdroj: Sčítanie obyvateľov, domov a bytov, 2011 .....	24
Tabuľka 9: Byty podľa obdobia výstavby, zdroj: Sčítanie obyvateľov, domov a bytov, 2011 .....	24
Tabuľka 10: Počet detí navštevujúcich materskú školu v Chmeľove počas rokov 2015 – 2021, zdroj: OcÚ Chmeľov .....	25
Tabuľka 11: Počet detí navštevujúcich materskú školu v Chmeľove počas rokov 2015 – 2021, zdroj: OcÚ Chmeľov .....	26
Tabuľka 12: Spádovosť obce Chmeľov, zdroj: ŠÚ SR.....	27
Tabuľka 13: Vývoj počtu právnických osôb so sídlom v obci Chmeľov, zdroj: ŠÚ SR .....	28
Tabuľka 14: Vývoj počtu podnikajúcich fyzických osôb v obci Chmeľov, zdroj: ŠÚ SR.....	28
Tabuľka 15: Vývoj príjmov a výdavkov obce Chmeľov za rok 2015 - 2020, zdroj: obec Chmeľov .....	32
Tabuľka 16: Príjmy a výdavky obce Chmeľov – podrobnejšie členenie, zdroj: obec Chmeľov.....	32
Tabuľka 17: Vývoj daňových príjmov obce Chmeľov za roky 2015 – 2020, zdroj: obec Chmeľov .....	33
Tabuľka 18: Zoznam realizovaných projektov, zdroj: obec Chmeľov .....	34
Tabuľka 19: Dostupnosť obce Chmeľov, zdroj ŠÚ SR.....	36
Tabuľka 20: Využitie pôdy v obci Chmeľov, zdroj: ŠÚ SR .....	40
Tabuľka 21: SWOT analýza obce Chmeľov, zdroj: vlastné spracovanie .....	46
Tabuľka 22: STEEP analýza obce Chmeľov, zdroj: vlastné spracovanie .....	48
Graf 1: Vývoj počtu obyvateľov obce Chmeľov v rokoch 2011 – 2020, zdroj: ŠÚ SR.....	11
Graf 2: Pohlavná štruktúra obyvateľov obce Chmeľov v rokoch 2011 – 2020, zdroj: ŠÚ SR.....	12
Graf 3: Vývoj prírodného pohybu obyvateľstva v obci Chmeľov v rokoch 2011 – 2020, zdroj: ŠÚ SR.....	12
Graf 4: Vývoj mechanického pohybu obyvateľstva v obci Chmeľov v rokoch 2011 – 2020, zdroj: ŠÚ SR ..	13
Graf 5: Vývoj celkového prírastku obyvateľstva v obci Chmeľov v rokoch 2011 – 2020, zdroj: ŠÚ SR ..	14
Graf 6: Vekové zloženie obyvateľstva v obci Chmeľov v rokoch 2011 – 2020, zdroj: ŠÚ SR.....	15
Graf 7: Priemerný vek obyvateľstva v obci Chmeľov v rokoch 2011 – 2020, zdroj: ŠÚ SR .....	16
Graf 8: Index starnutia obyvateľstva v obci Chmeľov v rokoch 2011 – 2020, zdroj: ŠÚ SR .....	17

Graf 9: Vzdelanostná štruktúra obyvateľstva v obci Chmeľov, zdroj: Sčítanie obyvateľov, domov a bytov, 2011 .....	18
Graf 10: Národnostná štruktúra obyvateľstva v obci Chmeľov, zdroj: Sčítanie obyvateľov, domov a bytov, 2011 .....	19
Graf 11: Religiózná štruktúra obyvateľstva v obci Chmeľov, zdroj: Sčítanie obyvateľov, domov a bytov, 2011 .....	20
Graf 12: Štruktúra obyvateľstva podľa ekonomickej aktivity v obci Chmeľov, zdroj: Sčítanie obyvateľov, domov a bytov, 2011 .....	21
Graf 13: Miera evidovanej nezamestnanosti v okrese Prešov a v SR v rokoch 2011 – 2020, zdroj: ŠÚ ..	22
Obrázok 1: Erb obce Chmeľov, zdroj: obec Chmeľov .....	9
Obrázok 2: Vlajka obce Chmeľov, zdroj: obec Chmeľov .....	9
Obrázok 3 Miera evidovanej nezamestnanosti k 31.12.2020 .....	21
Obrázok 4: ŠK v obci Chmeľov, zdroj: Facebook – ŠK Chmeľov .....	29
Obrázok 5: Lokalizácia obce Chmeľov, zdroj: Google maps .....	35
Obrázok 6 Cestná sieť Prešovského samosprávneho kraja, zdroj: www.cdb.sk .....	36
Obrázok 7 Cestná sieť okresu Prešov, zdroj: www.cdb.sk .....	37
Schéma 1: Členenie dokumentu PHRSR, vlastné spracovanie .....	5
Schéma 2: Stakeholderi pri tvorbe PHRSR, vlastné spracovanie .....	6
Schéma 3: Hodnotenie finančného zdravia obce Chmeľov, zdroj: INEKO, 2020 .....	33
Schéma 4: Schematické znázornenie vízie a prioritných oblastí .....	55

**Zoznam použitých skratiek:**

BD – Bude doplnené

EÚ – Európska únia

FO – Fyzická osoba

MAS – Miestna akčná skupina

MOPS – Miestne občianske poriadkové služby

MRK – Marginalizované rómske komunity

MŠ – Materská škola

MVSR – Ministerstvo vnútra Slovenskej republiky

OÚ/ OcÚ – Obecný úrad

PD – Projektová dokumentácia

PHSR/ PHRSR – Plán hospodárskeho rozvoja a sociálneho rozvoja

PO – Právnická osoba

ÚPSVR – Ústredie práce, sociálnych vecí a rodiny

ÚSVRK – Úrad splnomocnenca vlády pre rómske komunity

SODB – Sčítanie obyvateľov, domov a bytov

ŠK – Športový klub

ŠÚ SR – Štatistický úrad Slovenskej republiky

VÚC – Vyšší územný celok

ZŠ – Základná škola

ŽoNFP – Žiadosť o nenávratný finančný príspevok

Formulár Ú 1: Zámer spracovania PHRSR

Zámer spracovania PHRSR	
<b>Názov dokumentu</b>	Program hospodárskeho rozvoja a sociálneho rozvoja obce Chmeľov na roky 2021 – 2027
<b>Forma spracovania</b>	PHRSR bolo vypracované externými odborníkmi v spolupráci so zamestnancami samosprávy, občanmi a organizáciami pôsobiacimi v obci Chmeľov
<b>Riadenie procesu spracovania</b>	Proces spracovania dokumentu sa uskutočňoval za účasti pracovných skupín, ktoré mali za úlohu riadiť jednotlivé oblasti: hospodársku, sociálnu a environmentálnu
<b>Obdobie spracovania</b>	Zámer spracovať PHRSR obce Chmeľov na roky 2021 – 2027 bol chválený dňa ..... uznesením č. ... schválením rozpočtu obce na rok 2021. Dokument bol spracovávaný v období od 2021 do novembra 2021. Podrobný harmonogram spracovania dokumentu je konkretizovaný vo formulári Ú 2.
<b>Financovanie spracovania</b>	<ul style="list-style-type: none"> <li>Náklady na vlastné spracovanie (vyjadrené v osobohodinách): Bude doplnené</li> <li>Náklady na získanie informačných podkladov – štatistiky, analýzy, prognózy, dotazníky: Bude doplnené</li> <li>Náklady na stretnutia – pracovné skupiny a verejnosť: Bude doplnené</li> <li>Náklady na publicitu – tlač informačných materiálov, úprava elektronických médií: Bude doplnené</li> </ul>

Formulár Ú 2: Harmonogram spracovania PHRSR

Harmonogram spracovania PHRSR				
Rok 2021				
Termín (mesiac)	VIII.	IX.	X.	XI.
Úvod				
Analytická časť				
Strategická časť				
Programová časť				
Realizačná časť				
Finančná časť				
Záver				

Zoznam členov pracovných skupín	
Názov skupiny	Titul, meno, priezvisko
<b>Hospodárska skupina:</b>	Milan Polča
	Jozef Pavúk
	Marián Drab
	František Mariňák
	Pavol Kozák
	Peter Žarnay
	Martin Marcinko
	Radovan Majerník
<b>Sociálna skupina:</b>	Milan Polča
	Jozef Pavúk
	Marián Drab
	František Mariňák
	Pavol Kozák
	Peter Žarnay
	Martin Marcinko
	Radovan Majerník
<b>Environmentálna skupina:</b>	Milan Polča
	Jozef Pavúk
	Marián Drab
	František Mariňák
	Pavol Kozák
	Peter Žarnay
	Martin Marcinko
	Radovan Majerník

Formulár PP 1: Zoznam kvantitatívnych a kvalitatívnych dát

Zoznam kvantitatívnych a kvalitatívnych dát		
Oblasť dát/téma	Zdroje dát	Webová stránka
Obyvateľstvo	Štatistický úrad SR Obecný úrad	<a href="http://www.slovak.statistics.sk">www.slovak.statistics.sk</a> <a href="http://www.obecchmelov.sk">www.obecchmelov.sk</a>
Domový a bytový fond	Štatistický úrad SR Obecný úrad	<a href="http://www.slovak.statistics.sk">www.slovak.statistics.sk</a> <a href="http://www.obecchmelov.sk">www.obecchmelov.sk</a>
Občianska vybavenosť	Obecný úrad	<a href="http://www.obecchmelov.sk">www.obecchmelov.sk</a>
Technická infraštruktúra	Obecný úrad	<a href="http://www.obecchmelov.sk">www.obecchmelov.sk</a>
Ekonomická štruktúra	Obecný úrad Úrad práce, sociálnych vecí a rodiny SR Štatistický úrad SR	<a href="http://www.obecchmelov.sk">www.obecchmelov.sk</a> <a href="http://www.upsvar.sk">www.upsvar.sk</a> <a href="http://www.slovak.statistics.sk">www.slovak.statistics.sk</a>
Rozpočet a finančné hospodárenie obce	Obecný úrad	<a href="http://www.obecchmelov.sk">www.obecchmelov.sk</a>
Poloha	Atlas krajiny SR	<a href="http://www.enviroportal.sk">www.enviroportal.sk</a>



	Google Earth	www.google.com/earth
Doprava a dostupnosť územia	Atlas krajiny SR Google Earth Portál cestnej databanky	www.enviroportal.sk www.google.com/earth www.cdb.sk
Prírodné podmienky	Atlas krajiny SR	www.enviroportal.sk
Využitie zeme	Katastrálny portál SR	www.katasterportal.sk/kapor
Životné prostredie	Štátna ochrana prírody SR	www.sopsr.sk/web
Cestovný ruch	Ministerstvo dopravy, výstavby a regionálneho rozvoja	www.telecom.gov.sk

Formulár PP 1: Zoznam analyzovaných koncepčných dokumentov

Zoznam analyzovaných koncepčných dokumentov			
Názov dokumentu	Platnosť dokumentu	Úroveň dokumentu	Zdroj
Stratégia Európa 2030	2030	Európska	www.eu2020.gov.sk
Partnerská dohoda SR na roky 2014 – 2020	2020	Národná	www.partnerskadohoda.gov.sk
Národná stratégia regionálneho rozvoja SR (NSRR)	2030	Národná	www.telecom.gov.sk
Národný rozvojový plán	2030	Národná	www.nsrr.sk
Program hospodárskeho a sociálneho rozvoja Prešovského samosprávneho kraja 2014 – 2020	2020	Regionálna	www.po-kraj.sk
Program rozvoja obce Chmeľov na roky 2015 - 2022	2022	Lokálna	www.obecchmelov.sk

Formulár A13: Kontrolný zoznam pre hodnotenie možných rizík

Kontrolný zoznam hodnotenia možných rizík				
Druh rizika	Objekt rizika	Zdroj rizika	Nežiaduce dôsledky	Pravdepodobnosť
<b>Individuálne</b>	Nedostatočná odborná pripravenosť pracovného tímu	Profily členov pracovného tímu	Neodborná, nedostatočná rozpracovanosť stratégie rozvoja	Nízka
<b>Technické</b>	Nevysporiadanie pozemkov, chybná projektová dokumentácia	Projektová dokumentácia, stavebné povolenia	Nemožnosť realizovať projekt, časové oneskorenie, predraženie projektu	Nízka
<b>Ekologické</b>	Poškodzovanie životného prostredia	Interné dokumenty obce	Negatívny dopad až degradácia	Veľmi nízka

	projektovými aktivitami		životného prostredia	
<b>Sociálne</b>	Vnímanie projektových investícií obyvateľmi	Obyvateľstvo obce	Obyvateľstvo nebude súčinné pri realizácii – napr. vysporiadavanie pozemkov	Nízka
<b>Ekonomické</b>	Rizikové zaobchádzanie s rozpočtom samosprávy	Rozpočet obce	Zadlženie obce	Veľmi nízka

Formulár Z 1: Schválenie PHRSR

Schválenie PHRSR	
Dokument	<ul style="list-style-type: none"> <li>- <b>Názov:</b> Program hospodárskeho rozvoja a sociálneho rozvoja obce Chmeľov na roky 2021 – 2027</li> <li>- <b>Hlavné časti dokumentu:</b> <ul style="list-style-type: none"> <li>o Analytická časť (A)</li> <li>o Strategická časť (B)</li> <li>o Programová časť (C)</li> <li>o Realizačná časť (D)</li> <li>o Finančná časť (E)</li> <li>o Záver</li> </ul> </li> </ul>
Spracovanie	<ul style="list-style-type: none"> <li>- <b>Forma spracovania:</b> PHRSR bolo vypracované externými odborníkmi v spolupráci so zamestnancami samosprávy, obyvateľmi obce a organizáciami pôsobiacimi v obci</li> <li>- <b>Obdobie spracovania:</b> august 2021 – november 2021</li> <li>- <b>Riadiaci tím – počet členov:</b> 3</li> <li>- <b>Pracovné skupiny – počet skupín:</b> 3, <b>počet členov:</b> hospodárska skupina – 8 členovia, sociálna skupina – 8 členovia, environmentálna skupina – 8 členovia</li> <li>- <b>Externá odborná spolupráca:</b> e-Gemini s. r. o.</li> <li>- <b>Účasť verejnosti a komunikácia s verejnosťou:</b> prostredníctvom web stránky obce <a href="http://www.obecchmelov.sk">www.obecchmelov.sk</a></li> <li>- <b>Náklady na spracovanie PHRSR:</b> Bude doplnené</li> </ul>
Prerokovanie	<ul style="list-style-type: none"> <li>- Prerokovanie v orgánoch samosprávy</li> <li>- Verejné pripomienkovanie: dokument bol k dispozícii na verejné pripomienkovanie na web stránke obce Chmeľov</li> <li>- Pracovnú verziu dokumentu pripomienkovali zástupcovia samosprávy, odborníci na hospodársku, sociálnu a environmentálnu oblasť</li> </ul>
Schválenie	<ul style="list-style-type: none"> <li>- Dokument PHRSR obce Chmeľov na roky 2021 – 2027 bol schválený: Uznesením Obecného zastupiteľstva v Chmeľove ..Bude doplnené</li> </ul>

